

H29 府民公募型整備事業【安心・安全整備】（市町協働型・**府民提案型**）

番号	受付番号 254		写 真	
路線・河川名等	一般府道 町分久美浜線（706号）			
所在地	京丹後市久美浜町布袋野 地内			
現在の状況 及 提案内容	現況	カーブを曲がって直ぐに道路幅が狭くなり、石垣に衝突する危険があり対向車との離合も危険な状態である		
	提案	土地所有者の蔵の移転 石垣の撤去し、約20m間の道路を拡幅		
実施内容	工種	実施しない		
	規模			
位置図			説 明 図 面	
備考	年度内完成困難（大規模事業）			

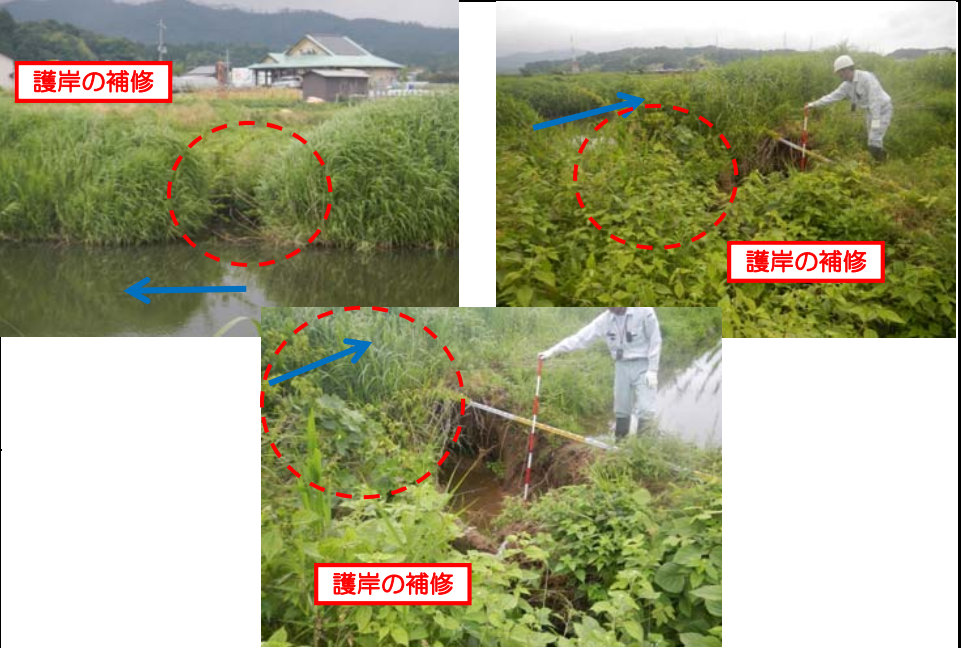

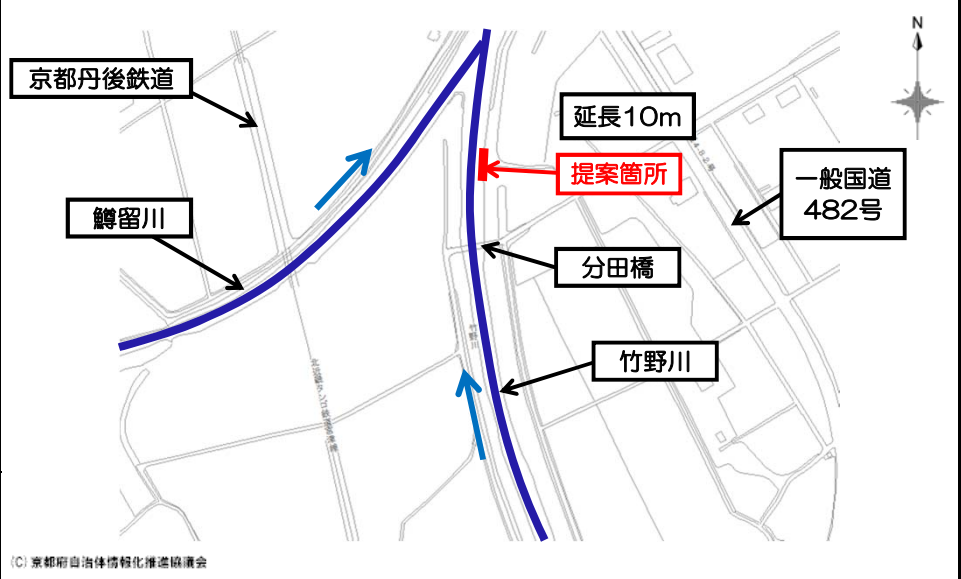
H29 府民公募型整備事業【安心・安全整備】（ 市町協働型 **府民提案型** ）

番号	受付番号 255		写 真	
路線・河川名等	2級河川 小西川		 	
所在地	京丹後市峰山町安地内 森替井堰から矢塚井堰		 	
現在の状況 及 提案内容	現況	土砂等の堆積及び草等の繁茂	説 明 図 面	
	提案	浚渫		
実施内容	工種	実施しない	説 明 図 面	
	規模			
位置図				
備考	著しい土砂の堆積ではなく、緊急性が低い		<small>(C) 京都府自治体情報化推進協議会</small>	

H29 府民公募型整備事業【安心・安全整備】（市町協働型・**府民提案型**）

番号	受付番号 256	写 真	
路線・河川名等	一般国道482号		
所在地	京丹後市峰山町荒山 地内 市道野崎2号線から国道482号の出口		
現在の状況 及 提 案 内 容	現況 山陰近畿自動車道が大宮まで完成し車の通行量が増加している当箇所は市道と国道との取合部が狭く、市道から国道への出入りが困難であると共に事故が起きる恐れがある		
	提案 市道から国道へのつながりをスムーズにするため取り合い部を改良する 現道の植樹帯に車両が通れるよう すみ切り(両側)を設け 幅員を広げ 安全対策を図る		
実 施 内 容	工種 実施しない		
	規模		
位 置 図			説 明 図 面
備 考	安心・安全につながらない		

H29 府民公募型整備事業【安心・安全整備】（ 市町協働型 ・ 府民提案型 ）

番号	受付番号 257		写 真	
路線・河川名等	2級河川 竹野川			
所在地	京丹後市峰山町荒山地区内 新山橋上流			
現在の状況 及 提案内容	現況	水路が竹野川に合流している箇所で、水流により浸食されており、田畑にも影響を及ぼしている。		
実施内容	工種	護岸工		
	規模	延長 約5m		
位置図			<p style="text-align: center;">説明図面</p> 	
備考				<small>(C) 京都府自治体情報化推進協議会</small>





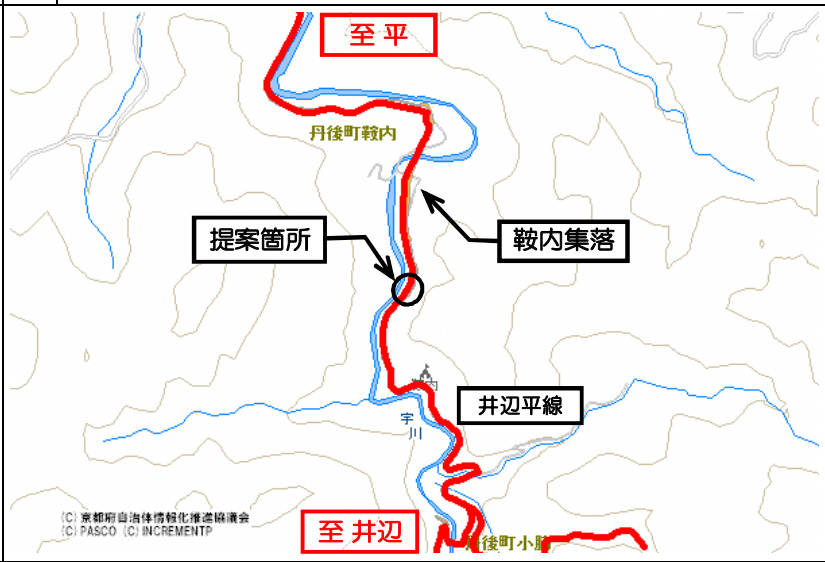
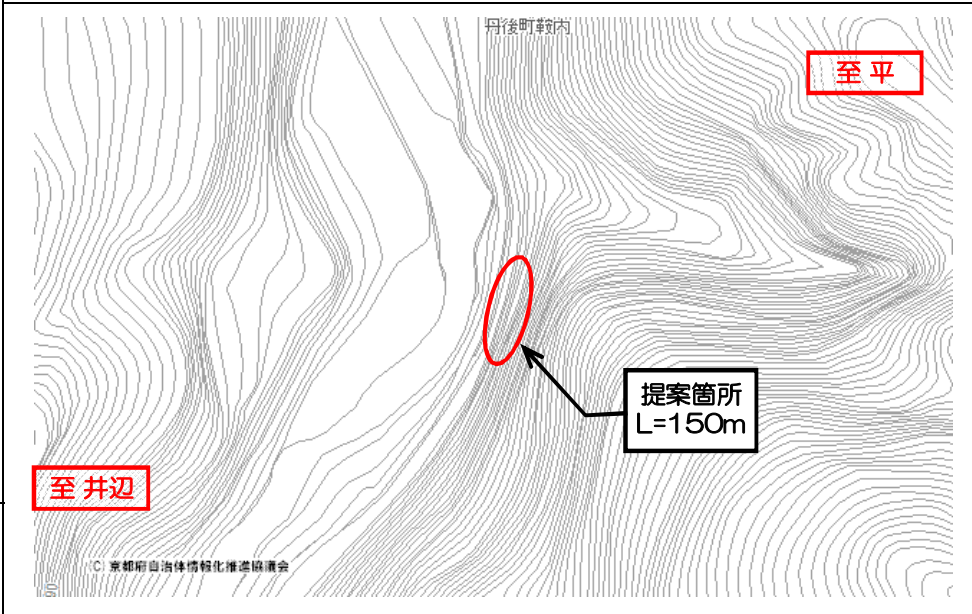
平成29年度 府民公募型整備事業【安心・安全整備】（ 市町協働型 **府民提案型** ）

番号	受付番号 258	写 真	
路線・河川名等	一般国道 482号		
所在地	京丹後市峰山町荒山 地内 峰中前交差点付近		
現在の状況 及 提案内容	現況 交差点付近の芝地について、雑草が繁茂している。		
	提案 草刈を行う。		
実施内容	工種 実施しない		
	規模		
位置図			<p data-bbox="1541 850 1727 879">説明図面</p> 
備考	維持修繕工事で実施		

平成29年度 府民公募型整備事業【安心・安全整備】（ 市町協働型 **府民提案型** ）

番号	受付番号 259		写真	
路線・河川名等	一般府道 間人大宮線			
所在地	京丹後市峰山町荒山 地内 旧新山保育所から内記に向け800m			
現在の状況 及 提案内容	現況	道路が狭いが、交通量が多く、車両のスピードも速い。速度規制標識も小さい。		
実施内容	工種	・看板設置		
	規模	・看板設置		
位置図			<p>説明図面</p>	
備考	一部実施（速度規制標識は警察対応）			


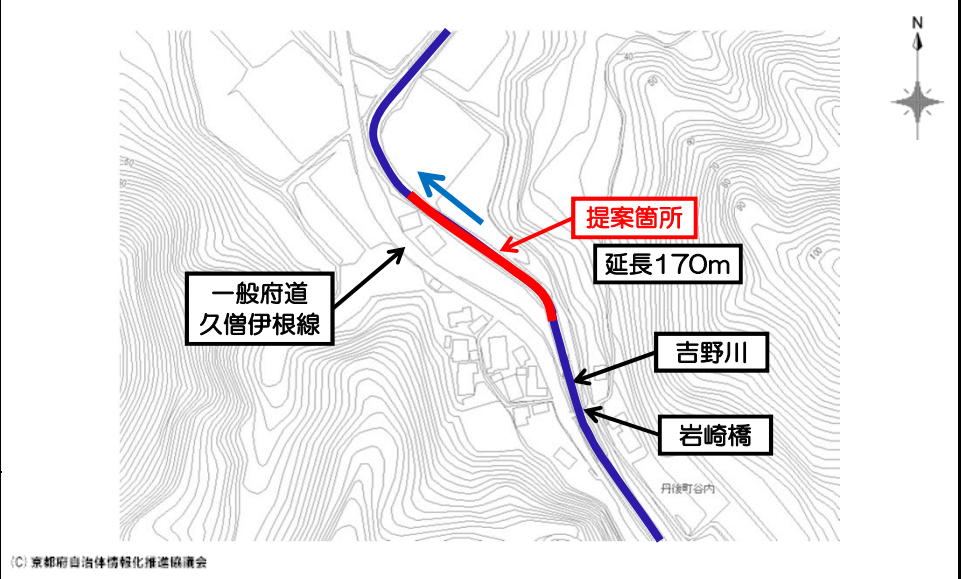
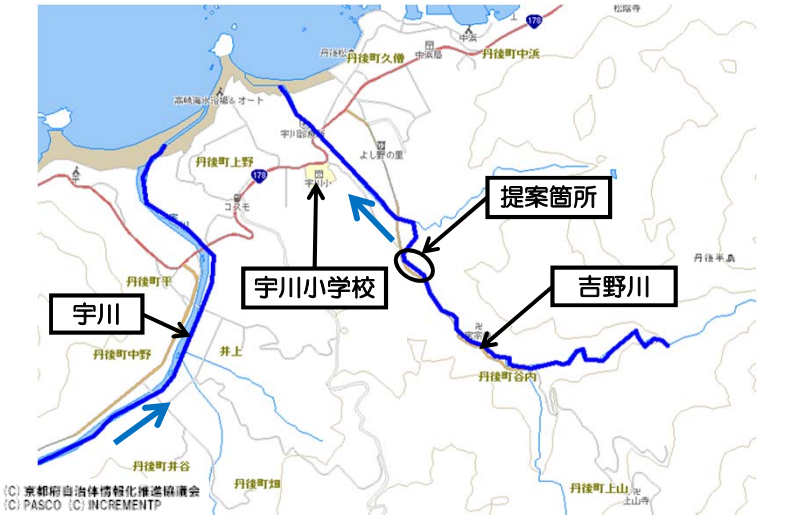
H29 府民公募型安心・安全整備事業（市町協働型・**府民提案型**）

番号	受付番号 260		写 真	
路線・河川名等	井辺平線			
所在地	京丹後市 丹後町 鞍内 地内			
現在の状況 及 提案内容	現況	道路側溝が崩れて道路幅員が狭くなっている。また、山側からの落石等で水路断面が閉塞し、大雨時に道路冠水する。	 	
	提案	蓋付側溝の整備	 	
実施内容	工種	実施しない		
	規模			
位置図			説明図面	
	<p>備考 早期の対応を要する危険な状況にない</p>			

平成29年度 府民公募型整備事業【安心・安全整備】（ 市町協働型 **府民提案型** ）

番号	受付番号 261			
路線・河川名等	一般府道 久僧伊根線			
所在地	京丹後市丹後町谷内 地内 萬代橋から上流約2kmから上			
現在の状況 及 提案内容	現況	未舗装区間で、段差、落石、雑草があり、注意が必要。		
	提案	砕石を加える。落石撤去。雑草の除去。		
実施内容	工種	実施する。 ・砕石による不陸整正、落石撤去等		
	規模	・約1 km		
位置図			説明図面	
				
備考	落石の除去は随時実施している。			

H29 府民公募型整備事業【安心・安全整備】（市町協働型・**府民提案型**）

番号	受付番号 262		写 真	
路線・河川名等	2級河川 吉野川			
所在地	京丹後市丹後町谷内地区 尾の辺川合流地点から上流			
現在の状況 及 提案内容	現況	住宅に接しており、大水になったとき流石が護岸に衝突する。	説明図面	
	提案	浚渫		
実施内容	工種	掘削・河床整正		
	規模	延長 約170m		
位置図				
備考			<small>(C) 京都府自治体情報化推進協議会</small>	

平成29年度 府民公募型整備事業【安心・安全整備】（市町協働型・**府民提案型**）

番号	受付番号 263			
路線・河川名等	一般国道 178号			
所在地	京丹後市丹後町平 地内 平海水浴場駐車場周辺			
現在の状況 及 提案内容	現況	見通しが悪く、危険。		
実施内容	提案	路面に減速標示、カーブミラーの設置		
	工種	実施する ・減速標示 ・カーブミラー設置		
	規模	・減速標示 2箇所 アローマーク ・カーブミラー 1基		
位置図			<p>説明図面</p> 	
備考				







平成29年度 府民公募型整備事業【安心・安全整備】（ 市町協働型 **府民提案型** ）

番号	受付番号 264	写 真	
路線・河川名等	一般国道 178号		
所在地	京丹後市丹後町平 地内 平～上野間の坂道カーブ		
現在の状況 及 提案内容	<p>現況 急カーブで見通しが悪く、危険。</p> <p>提案 路面に減速標示、カーブミラーの設置</p>		
実施内容	<p>工種 実施する ・減速標示 ・カーブミラー設置</p> <p>規模 ・減速標示 2箇所 アローマーク ・カーブミラー 1基</p>		
位置図			<p>説明図面</p> 
備考			

平成29年度 府民公募型整備事業【安心・安全整備】（ 市町協働型 **府民提案型** ）

番号	受付番号 265	写真	
路線・河川名等	一般国道312号		
所在地	京丹後市大宮町河辺 地内 座しき笑しから千丈敷交差点までの90m		
現在の状況 及 提案内容	現況 側溝への土砂堆積と水路勾配がないことから、常時水が滞水する。		
	提案 側溝清掃、水路勾配確保		
実施内容	工種 ・側溝清掃		
	規模 ・側溝清掃 60m		
位置図			<p data-bbox="1541 849 1729 880">説明図面</p>
備考	一部実施（土砂堆積の多いところのみ）		

平成29年度 府民公募型整備事業【安心・安全整備】（ 市町協働型 **府民提案型** ）

番号	受付番号 266		写真	
路線・河川名等	一般府道 間人大宮線			
所在地	京丹後市大宮町河辺 地内 市道山ヶ鼻線・前田線との交差点			
現在の状況 及 提案内容	現況	段差により振動があり、補修が必要。		
	提案	路面の凹みを補修		
実施内容	工種	実施する ・路面補修		
	規模	・舗装 2㎡		
位置図			<p>説明図面</p> 	
備考				



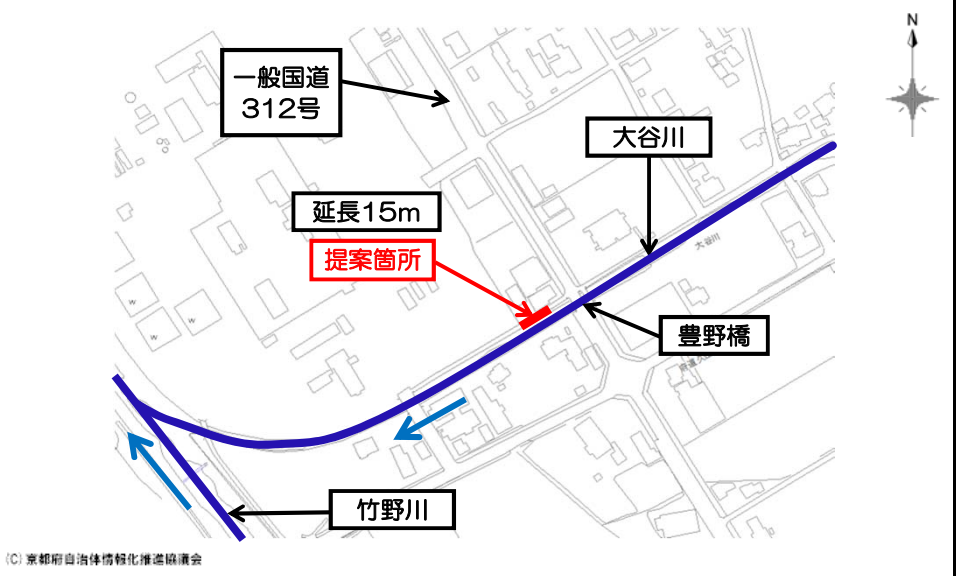
H29 府民公募型整備事業【安心・安全整備】（市町協働型 ・ 府民提案型）

番号	受付番号 267		写真	
路線・河川名等	一般国道312号			
所在地	京丹後市大宮町河辺 地内 豊野橋の西側			
現在の状況 及 提案内容	現況	豊野橋西側に歩道橋がなく一般住民の通行や小、中、高校生等が通学の際には、歩道から一旦車道側に出るため非常に危険な状態にある又、京丹後大宮ICの開通で交通量が大幅に増加している		
実施内容	工種	実施しない		
	規模			
位置図			<p data-bbox="1541 847 1720 879">説明図面</p>	
備考	年度内完成困難（大規模事業）			

H29 府民公募型整備事業【安心・安全整備】（市町協働型・**府民提案型**）

番号	受付番号 268		写 真	
路線・河川名等	一般府道 間人大宮線（656号）			
所在地	京丹後市大宮町河辺 地内 久住河辺線交差点から周枳側へ約320m			
現在の状況 及 提案内容	<p>現状 一般歩行者に加え老人の通行や児童、生徒の通学路となっているが交通量のわりに道路幅が狭く歩道も殆どない状態に加えて京丹後大宮ICが開通して通行車両が増加して一層危険度が増している</p> <p>提案 久住河辺線交差点付近から周枳側へ320mほど道路側溝に蓋掛けし、路肩の確保</p>			
実施内容	<p>工種 側溝工</p> <p>規模 120m（側溝改良60m、蓋のみ設置60m）</p>			説明図面
位置図				
備考	一部実施			


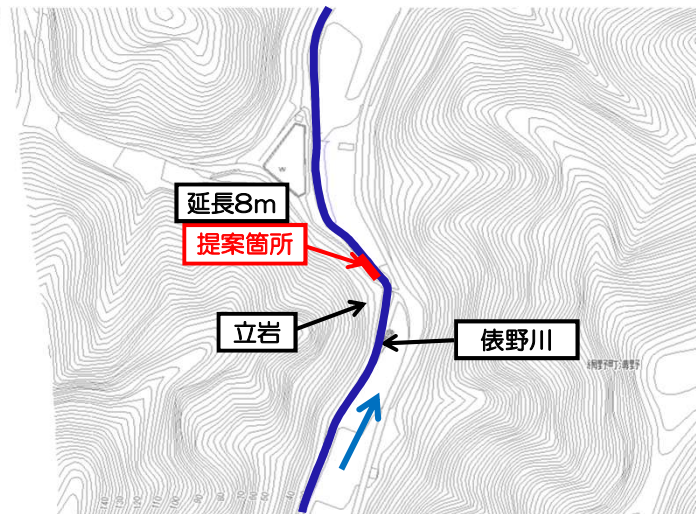
H29 府民公募型整備事業【安心・安全整備】（市町協働型 ・ 府民提案型）

番号	受付番号 269		写 真	
路線・河川名等	2級河川 大谷川			
所在地	京丹後市大宮町河辺地内			
現在の状況 及 提案内容	現況	国道312号からの護岸敷地の一部が空洞となっており、その箇所から表面の土砂が流れ、くぼみが出来ている。		
	提案	くぼみ補修		
実施内容	工種	くぼみ補修（右岸）		
	規模	延長15m		
位置図			説明図面	
				
備考			<small>(C) 京都府自治体情報化推進協議会</small>	



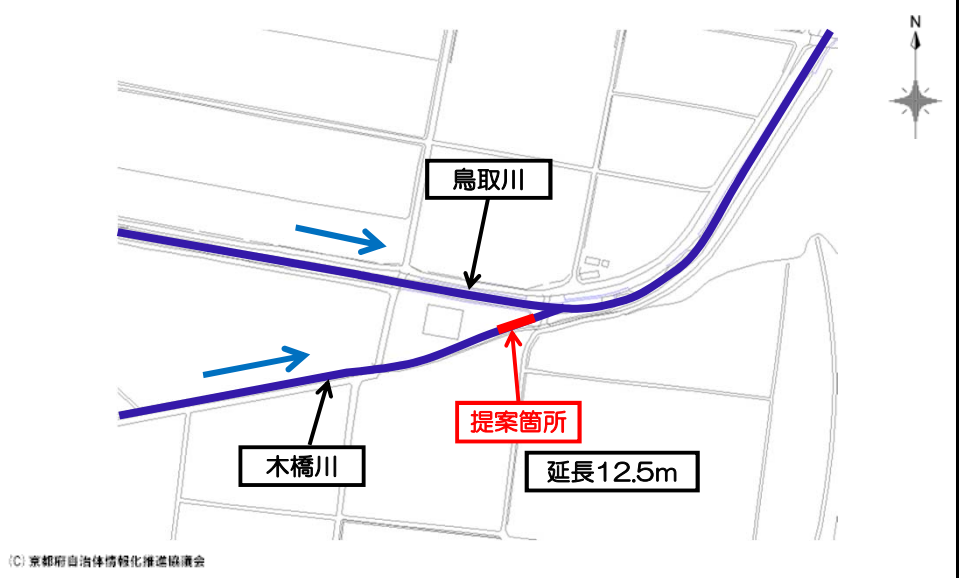
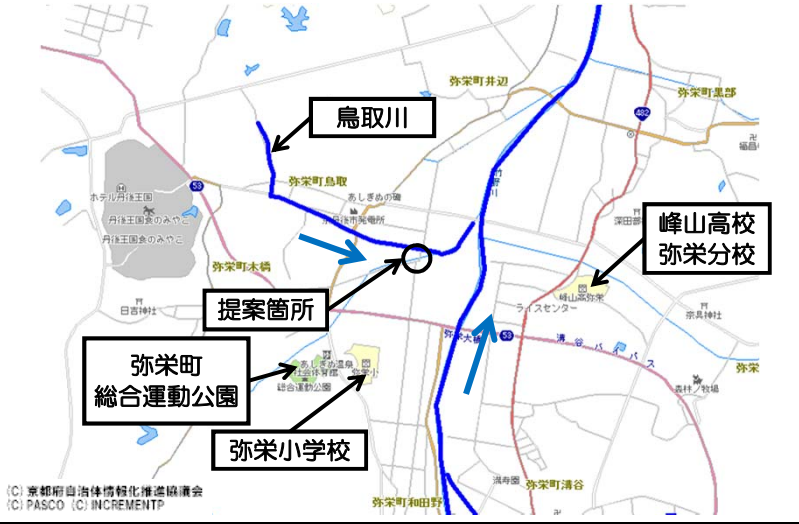
H29 府民公募型整備事業【安心・安全整備】（市町協働型・**府民提案型**）

番号	受付番号 270		写 真	
路線・河川名等	一般府道 明田京丹後大宮停車場線（657号）			
所在地	京丹後市大宮町周枳 地内			
現在の状況 及 提案内容	現況	局部的に道路幅が狭隘で大型ダンプの通行も多く車両の離合が困難な箇所もあり、歩行者は危険を感じる事がたびたびある 小、中学生の通学路のため児童、生徒が事故に巻き込まれないか心配		
	提案	30m区間を側溝蓋掛けし、路肩の確保		
実施内容	工種	側溝工		
	規模	30m		
位置図			説明図面	
備考				

H29 府民公募型整備事業【安心・安全整備】（ 市町協働型 **府民提案型** ）

番号	受付番号 271		写真	
路線・河川名等	2級河川 俵野川			
所在地	京丹後市網野町俵野地内 溝野との大字界、立岩付近			
現在の状況 及 提案内容	現況	護岸が崩壊している。	<p data-bbox="1487 903 1659 930">説明図面</p> 	
実施内容	工種	護岸整備（左岸）		
位置図	規模	高さ3m 延長8m		
備考			<p data-bbox="1099 1497 1301 1517">© 京都府自治体情報化推進協議会</p>	

H29 府民公募型整備事業【安心・安全整備】（市町協働型 ・ 府民提案型）

番号	受付番号 272		写 真	
路線・河川名等	2級河川 鳥取川			
所在地	京丹後市弥栄町和田野地内 木橋川との合流部			
現在の状況 及 提案内容	現況	護岸の背面が吸出しを受けており、背後地の農業排水施設が陥没している。		
	提案	護岸の復旧		
実施内容	工種	実施しない	説明図面	
	規模			
位置図				
備考	京都府の管理施設でないため		(C) 京都府自治体情報化推進協議会	

平成29年度 府民公募型整備事業【安心・安全整備】（ 市町協働型 **府民提案型** ）

番号	受付番号 273		写 真	
路線・河川名等	主要地方道 網野峰山線			
所在地	京丹後市峰山町赤坂 地内 赤坂今井交差点から峰山向きへ200m			
現在の状況 及 提案内容	現況	法面に雑草が繁茂し、景観を損ねると共にその下の草刈りが困難		
	提案	草刈を行う。		
実施内容	工種	実施しない。		
	規模			
位置図			説明図面	
備考	通常維持管理で実施する。なお、路外は実施しない。			