
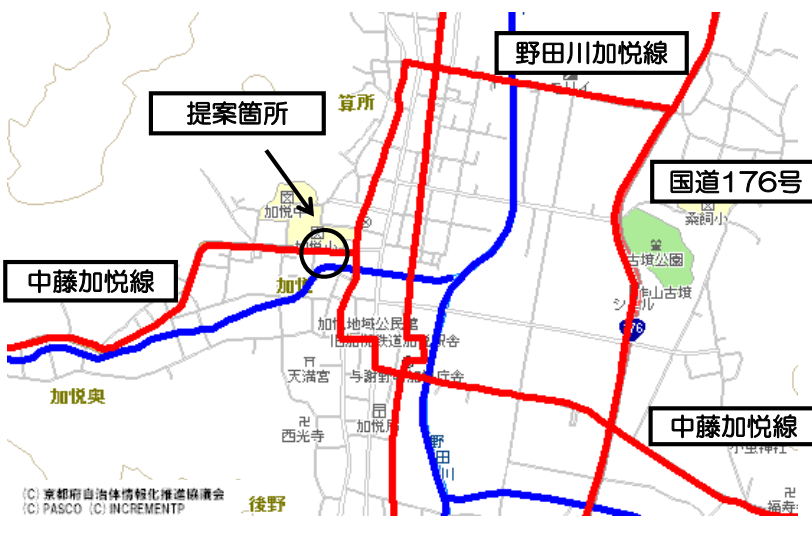
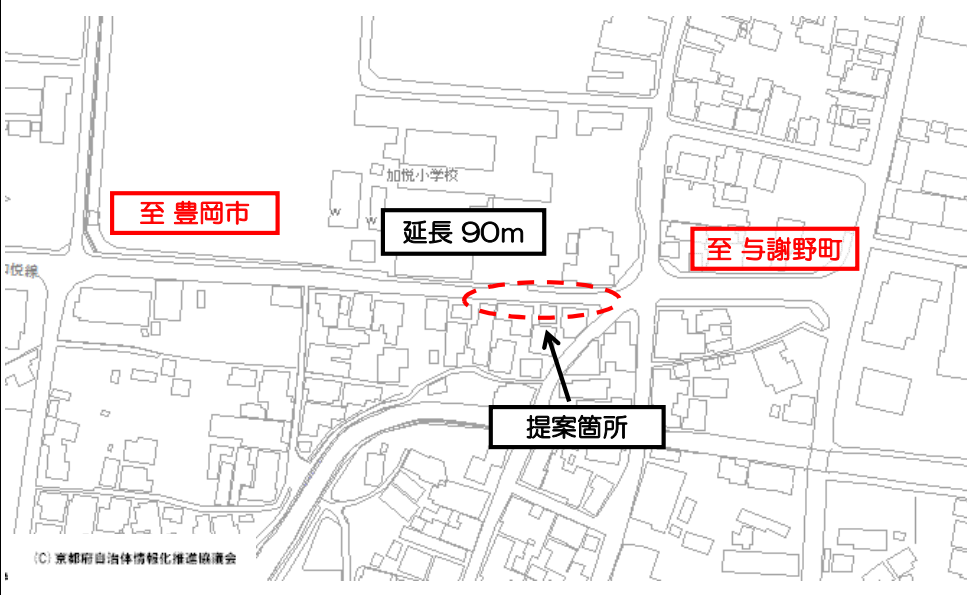




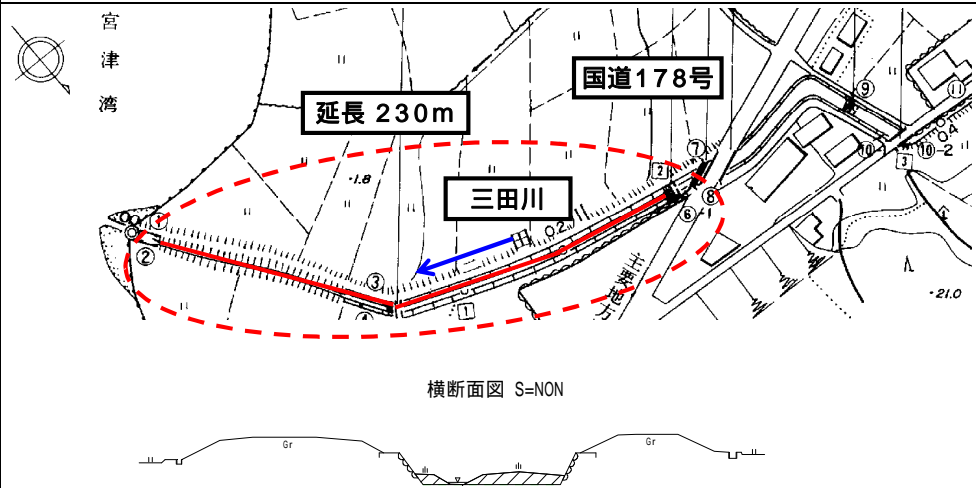
H29 府民公募型安心・安全整備事業（市町協働型・**府民提案型**）

番 号	受付番号 274		写 真	
路線・河川名等	一般府道 田井大垣自転車道線(802号)			
所 在 地	与謝野町 男山 地内 与謝の海病院から三田側に			
現 在 の 状 況 及 提 案 内 容	<p><現況> 以前は簡易舗装がされていたが、舗装がはがれ高校生が通学に利用していてタイヤがパンクしこまっている。</p> <p><提案> 舗装の打換えをしてほしい。</p>			
実 施 内 容	工 種	舗装工。	説 明 図 面	
	規 模	延長 L=290m		
位 置 図				
備 考	過年度採択済み区間			

H29 府民公募型整備事業【安心・安全整備】（ 市町協働型 ・ 府民提案型 ）

番号	受付番号 275		写 真	
路線・河川名等	一般府道 中藤加悦線			
所在地	与謝野町加悦地内 加悦小学校から旧加悦町役場交差点までの区間（約90m）			
現在の状況 及 提案内容	現況	コンクリート製蓋で重く、清掃が出来ない。		
	提案	グレーチング 蓋への交換か側溝やり替えの抜本対策をする。		
実施内容	工種	実施しない。		
	規模			
位置図			説明図面	
備考	事業規模が大きい			

H 2 9 府民公募型整備事業【安心・安全整備】（ 市町協働型 ・ 府民提案型 ）

番 号	受付番号 276		写 真	
路線・河川名等	二級河川 三田川			
所在地	与謝野町男山 地内 (国道178号線より阿蘇海まで)			
現在の状況 及 提案内容	現況	土砂の堆積著しく(葦等も群生)水の流れを阻害しているため氾濫の危険性がある。		
	提案	土砂の浚渫を実施し豪雨時にも水が円滑に流れるようにしてほしい。		
実施内容	工種	実施しない。		
	規模			
位置図			説明図面 	
備 考	著しい土砂の堆積ではなく、緊急性が低い			

H 2 9 府民公募型整備事業【安心・安全整備】（ 市町協働型 ・ **府民提案型** ）

番号	受付番号 277	写 真	
路線・河川名等	二級河川 男山川		
所在地	与謝野町男山 地内 (府道57号線沿い 山手橋より阿蘇海まで)		
現在の状況 及 提案内容	<p>現況 土砂が堆積しており（立木、葦等も群生）水の流れを阻害している ので氾濫の危険性がある。</p> <p>提案 土砂の浚渫を実施し豪雨時にも水が円滑に流れるようにしてほしい。</p>		
実施内容	<p>工種 浚渫工</p> <p>規模 L=680m</p>		
位置図			<p style="text-align: center;">説明図面</p>
備考	一部実施		

H29 府民公募型整備事業【安心・安全整備】（ 市町協働型 ・ 府民提案型 ）

番号	受付番号 278		写 真	
路線・河川名等	男山川			
所在地	与謝野男山 地内 男山橋下流右岸			
現在の状況 及 提案内容	現況	堤防に未舗装区間がある。	説明図面	
	提案	舗装して欲しい。		
実施内容	工種	実施しない。		
	規模			
位置図				
備考	緊急性が低い。			

H29 府民公募型整備事業【安心・安全整備】（市町協働型 ・ 府民提案型）

番号	受付番号 279		写 真	
路線・河川名等	一般国道178号			
所在地	京丹後市久美浜町十楽 地内 京都丹後鉄道の鉄橋下付近から本願寺付近			
現在の状況 及 提案内容	現況	国道178号に係る京都丹後鉄道の鉄橋下から本願寺までの歩行空間の確保 久美浜タクシー前は鉄板で側溝の蓋をしてしのいでいる状態です		
	提案	歩行者が安心して道路を歩けるように、安全を確保して頂きたい		
実施内容	工種	側溝工	説明図面	
	規模	15m		
位置図				
備考	一部実施			

H29 府民公募型整備事業【安心・安全整備】（市町協働型・**府民提案型**）

番号	受付番号 280		写 真	
路線・河川名等	一般府道 間人大宮線（656号）			
所在地	京丹後市峰山町荒山 地内 大谷川橋から大宮方面へ約300m 府道東側			
現在の状況 及 提案内容	現況	当箇所は交通量が多く車がスピードを出して通行するが、道路幅員及び路肩が狭く側溝に溝蓋がないため歩行者、自転車の通行に危険がある	説明図面	
	提案	自由勾配側溝を設置し、路肩を確保		
実施内容	工種	実施する（過年度採択済み）		
	規模			
位置図				
備考	H27年度採択			

H29 府民公募型整備事業【安心・安全整備】（市町協働型・**府民提案型**）

番号	受付番号 281		写 真	
路線・河川名等	2級河川 木津川			
所在地	京丹後市網野町木津地内 加茂神社入口から岡田川合流点まで			
現在の状況 及 提案内容	現況	土砂が堆積し、葎等が繁茂している。		
	提案	浚渫		
実施内容	工種	実施しない。		
	規模			
位置図			説明図面	
備考	著しい土砂の堆積ではなく、緊急性が低い			


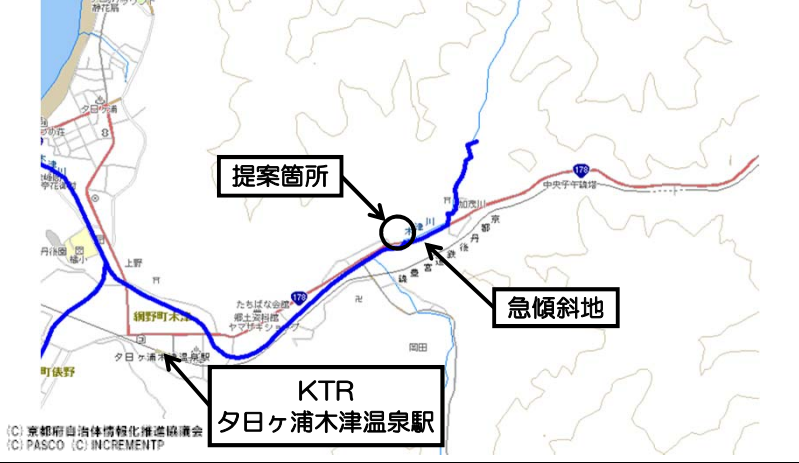
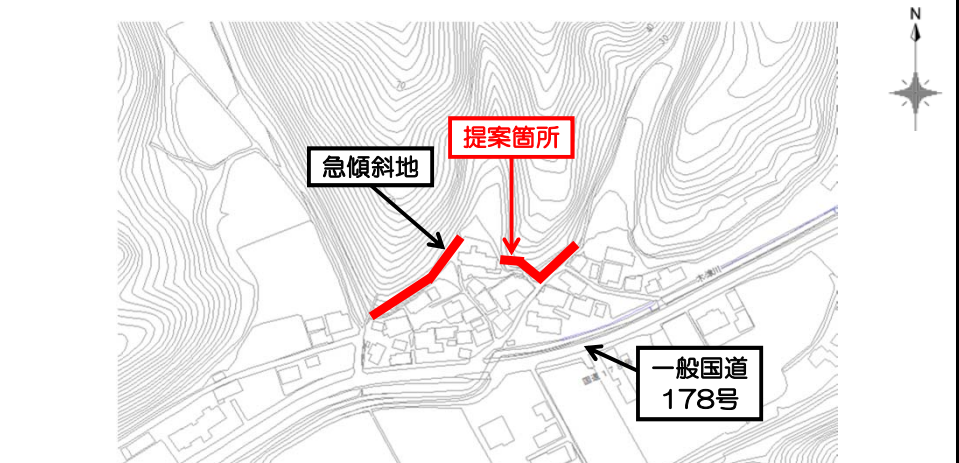
H29 府民公募型整備事業【安心・安全整備】（市町協働型・**府民提案型**）

番号	受付番号 282		写 真	
路線・河川名等	2級河川 木津川			
所在地	京丹後市網野町木津地内			
現在の状況 及 提案内容	現況	石積護岸の一部が崩れ、市道の路面に亀裂が入っている。	説明図面	
	提案	護岸整備		
実施内容	工種	護岸整備（右岸）		
	規模	高さ4m 延長7m		
位置図			<p>備考</p> <ul style="list-style-type: none"> 平成27年度提案と同一（採択済み） 	
備考				

H29 府民公募型整備事業【安心・安全整備】（市町協働型・**府民提案型**）

番号	受付番号 283		写 真	
路線・河川名等	2級河川 木津川			
所在地	京丹後市網野町木津地内			
現在の状況 及 提案内容	現況	加茂神社から上流の川幅は狭く深さもないため、少しの雨でもすぐに水位が上がって危険である。		
	提案	警戒水位警報装置の設置		
実施内容	工種	実施しない	説明図面	
	規模			
位置図				
備考	緊急性が低い。		<small>(C) 京都府自治体情報化推進協議会</small>	

H29 府民公募型整備事業【安心・安全整備】（市町協働型・**府民提案型**）

番号	受付番号 284		写 真	
路線・河川名等	急傾斜地			
所在地	京丹後市網野町木津地内			
現在の状況 及 提案内容	現況	急傾斜地のフェンスを木や竹が乗り越えて落ちかけている。		
実施内容	提案	伐木・竹、撤去		
規模	工種	伐木・竹、撤去	説明図面	
位置図				
備考	一部実施（施設管理上必要な範囲を実施）		<small>(C) 京都府自治体情報化推進協議会</small>	

H29 府民公募型整備事業【安心・安全整備】（ 市町協働型 ・ 府民提案型 ）

番号	受付番号 285		写 真	
路線・河川名等	2級河川 鱒留川			
所在地	京丹後市峰山町鱒留地内			
現在の状況 及 提案内容	現況	土砂の堆積により川幅が大変小さくなっている。		
	提案	浚渫		
実施内容	工種	実施しない		
	規模			
位置図			説明図面	
備考	著しい土砂の堆積ではなく、緊急性が低い			



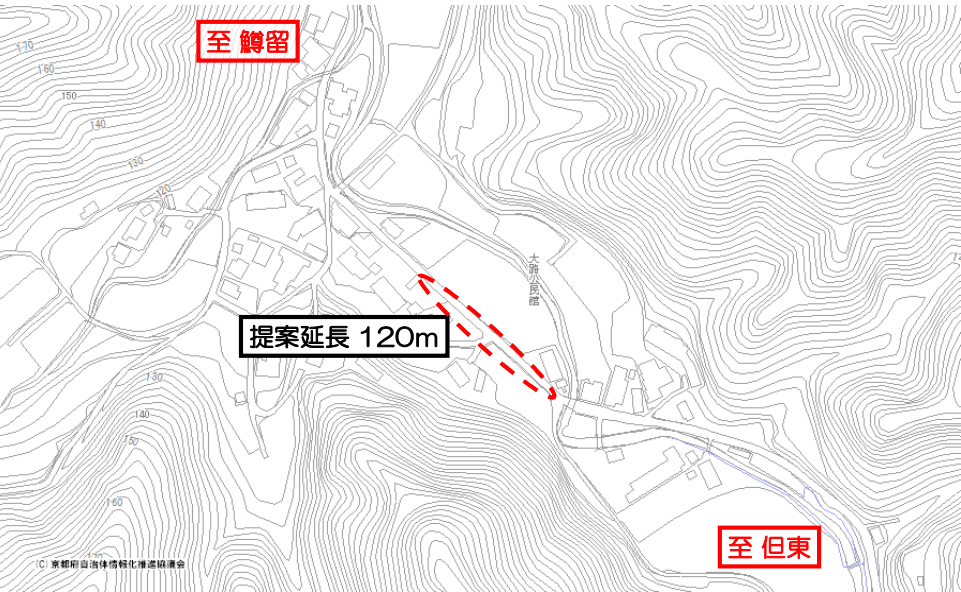

H29 府民公募型整備事業【安心・安全整備】（市町協働型・**府民提案型**）

番号	受付番号 286		写 真	
路線・河川名等	一般国道312号			
所在地	京丹後市峰山町鱒留 地内 国道312号 並行水路範囲 延長580m			
現在の状況 及 提案内容	現況	鱒留地区内の防火水路及び農業水路を兼ねる生活水路で道路側溝の水路だが、近年は漏水により田圃が乾かない、住宅地の陥没等が発生している 又、個人で宅地側の崩落防止の補修も行っている		
	提案	水路の底打ち補修 生活水路、防火水路及び農業用水路の十分な役割として住民が安心、安全に使える水路の補修		
実施内容	工種	実施しない		
	規模			
位置図			説 明 図 面	
備考	安心・安全につながらない			

H29 府民公募型整備事業【安心・安全整備】（ 市町協働型 ・ **府民提案型** ）

番号	受付番号 287		写 真	
路線・河川名等	一般府道 鱒留但東線（704号）			
所在地	京丹後市峰山町鱒留大成 地内			
現在の状況 及 提案内容	現況	大岩が風化と雨の浸食により亀裂ができ、猪による掘り出しにより、いつ崩落してもおかしくない状況 普段でも小石やがれきが崩落し、道を塞ぐことがしばしばある		
	提案	岩を取り除き、斜角を緩やかにして、崩落解消をお願いします		
実施内容	工種	実施しない	説 明 図 面	
	規模			
位置図	 <p>鱒留但東線（704号）</p> <p>提案箇所</p> <p>大成</p> <p>京丹後川</p> <p>京都市自治体情報化推進協議会 © PASCO © INCREMENT</p>			
備考	年度内完成困難（大規模事業）			

H29 府民公募型整備事業【安心・安全整備】（市町協働型・**府民提案型**）

番号	受付番号 288		写 真	
路線・河川名等	一般府道 鱒留但東線（704号）			
所在地	京丹後市峰山町鱒留大呂口 地内			
現在の状況 及 提案内容	現況	道路が狭く、離合が大変な注意箇所特に冬場は離合できない 住民の生活道路で磯砂山登山口への連絡道路でもあり地区外車も通 るため危険箇所である	説 明 図 面	
	提案	道路側面の水路に蓋掛け		
実施内容	工種	実施しない		
	規模			
位置図				
備考	緊急性が低い			

H29 府民公募型整備事業【安心・安全整備】（市町協働型・**府民提案型**）

番号	受付番号 289		写 真	
路線・河川名等	一般府道 鱒留但東線（704号）			
所在地	京丹後市峰山町鱒留大呂口 地内			
現在の状況 及 提案内容	現況	住民の生活道路で磯砂山登山口への連絡道路ですが落差が大きいにも関わらず、ガードレールが途切れていて除雪時も道路端が分かりにくい よって転落場所で危険な為ガードレールを設置してほしい	説 明 図 面	
	提案	ガードレール設置		
実施内容	工種	実施しない		
	規模			
位置図	 <p>© 京都府自治体情報化推進協議会 © PASCO © INCREMENTP</p>		 <p>© 京都府自治体情報化推進協議会</p>	
備考	緊急性が低い			




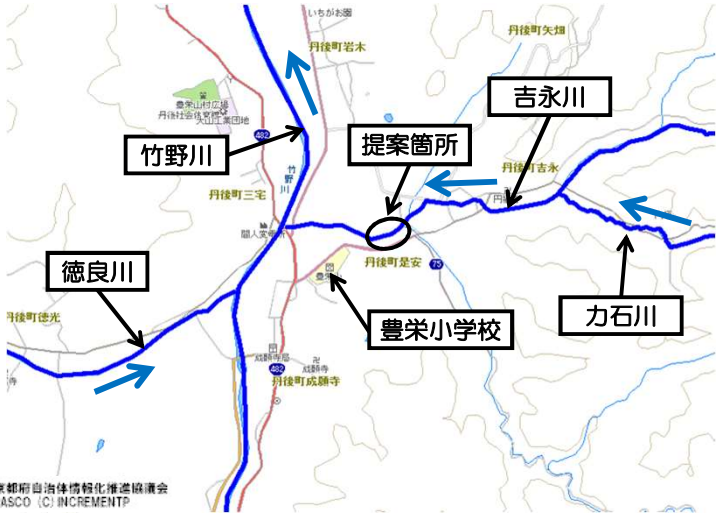
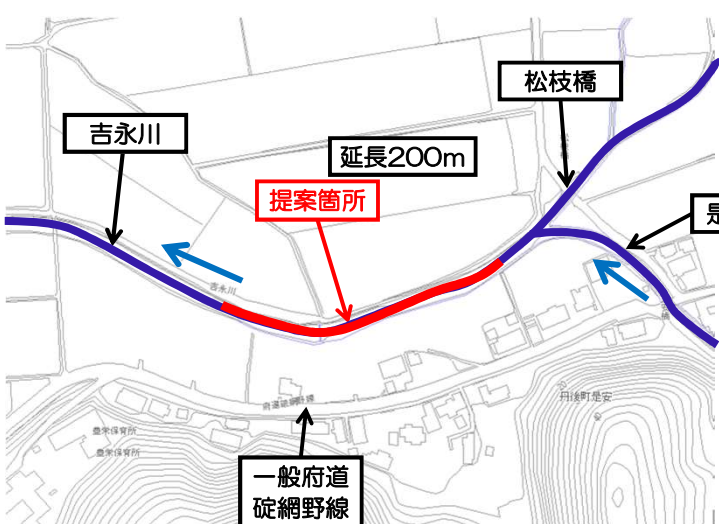
H29 府民公募型整備事業【安心・安全整備】（市町協働型・**府民提案型**）

番号	受付番号 290		写 真	
路線・河川名等	一般府道 鱒留但東線（704号）			
所在地	京丹後市峰山町鱒留大呂口 地内			
現在の状況 及 提案内容	現況	住民の生活道路で磯砂山登山口への連絡道路だが落差が大きいにも関わらず、ガードレールの間場所がされてなく除雪時も道路端が分かりにくく、転落場所で危険な為ガードレールを設置してほしい		
	提案	ガードレール設置		
実施内容	工種	実施しない		
	規模			
位置図			説明図面	
備考	緊急性が低い			


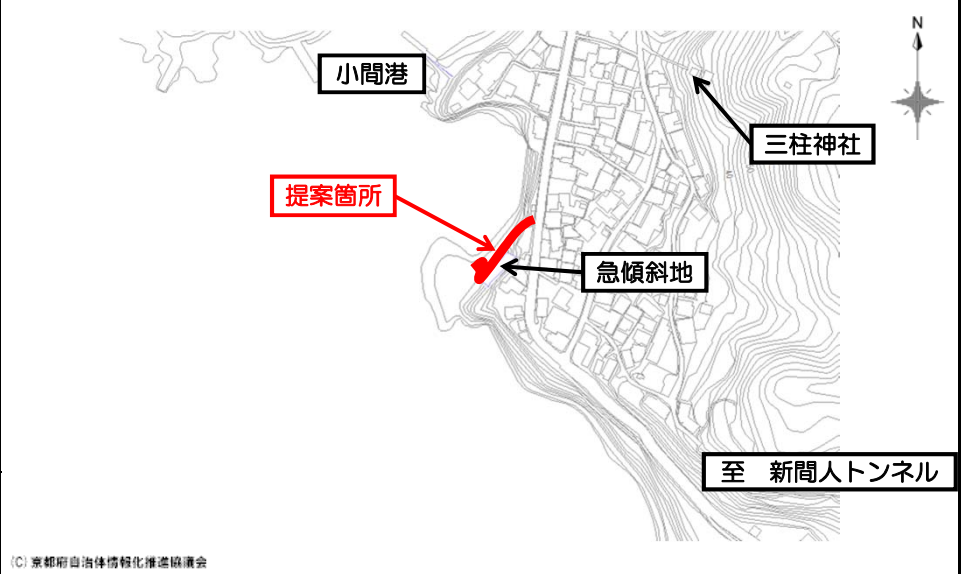
H29 府民公募型整備事業【安心・安全整備】（ 市町協働型 ・ **府民提案型** ）

番号	受付番号 291		写 真	
路線・河川名等	一般国道312号			
所在地	京丹後市峰山町鱒留 地内 丹海バス停留所から国道法面 延長40m			
現在の状況 及 提案内容	現況	大路口交差点のバス停付近においては歩道がなくバス停の行き帰りや農業での歩行の際、歩行者の脇を自動車を通る状況にある 又、歩行者の死亡事故も発生した 国道の拡張で危険が減少すると考える		
	提案	法面を拡張し、歩行の為に路肩面積を増やす		
実施内容	工種	法面工及び擁壁工		
	規模	40m		
位置図			説 明 図 面	
備 考				

H29 府民公募型整備事業【安心・安全整備】（ 市町協働型 **府民提案型** ）

番号	受付番号 292		写 真	
路線・河川名等	2級河川 吉永川		 	
所在地	京丹後市丹後町是安地内 吉永川と是安川の合流点下流			
現在の状況 及 提 案 内 容	現況	土砂が堆積して川幅が半減しており台風等の豪雨時には上流で河川が氾濫する。		
	提案	浚渫		
実施内容	工種	実施しない。		
	規模			
位置図			説 明 図 面	
	備 考 著しい土砂の堆積ではなく、緊急性が低い			

H29 府民公募型整備事業【安心・安全整備】（ 市町協働型 ・ **府民提案型** ）

番号	受付番号 293		写 真	
路線・河川名等	間人 急傾斜地			
所在地	京丹後市丹後町間人地内			
現在の状況 及 提案内容	現況	平成2年頃に完成した急傾斜地の管理用道路の一部が時化で崩落している。	説明図面	
	提案	管理用道路、転落防止柵の補修		
実施内容	工種	管理用道路、転落防止柵の補修	<p>急傾斜地管理区域内の施設</p>	
	規模	延長27m	<p>(C) 京都府自治体情報化推進協議会 (C) PASCO (C) INCREMENTP</p>	
位置図			<p>(C) 京都府自治体情報化推進協議会</p>	
備考				