

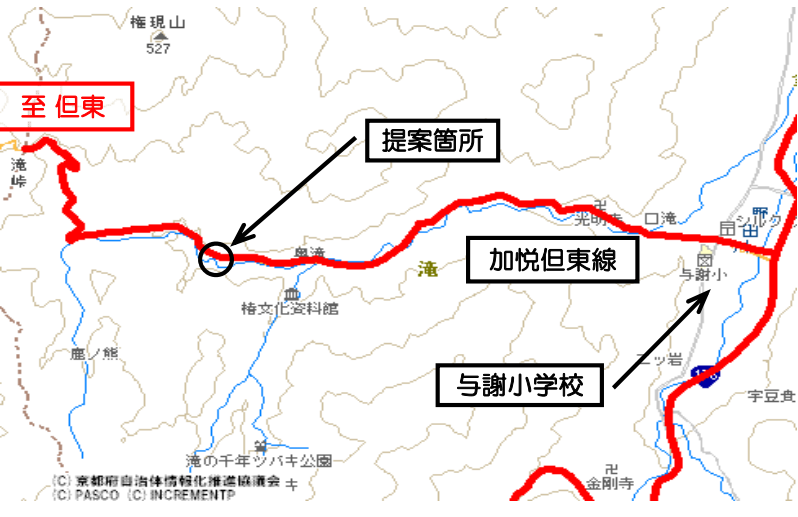
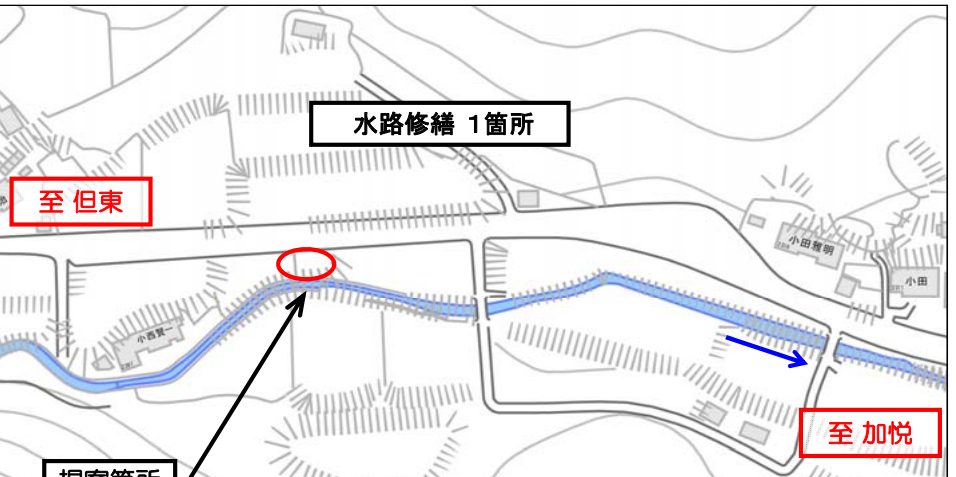

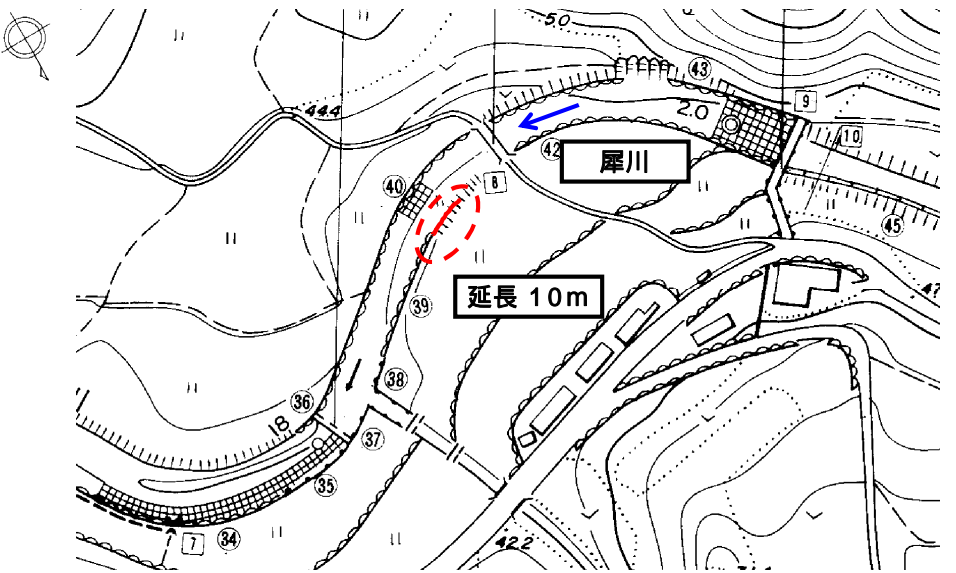


府民公募型整備事業【安心・安全整備】（市町協働型・**府民提案型**）

番号	審査番号 118 (受付番号 374)		写真	
路線・河川名等	一般府道 加悦但東線			
所在地	与謝野町滝 地内 椿大橋から但東町方向440m地点			
現在の状況 及 提案内容	現況	プレキャストの擁壁の接合部に隙間が生じ、湧水が出ている。また擁壁に沿って設置してあるL型側溝にズレが生じている。	<div style="display: flex; justify-content: space-around;"> <div style="border: 1px solid red; padding: 2px;">至但東</div> <div style="border: 1px solid red; padding: 2px;">至加悦</div> </div> 	
実施内容	工種	①実施しない ②L型水路の修繕		
	規模	②水路修繕 1箇所		
位置図			<p style="text-align: center;">説明図面</p> 	
備考	①擁壁底部に水抜き孔もあり、現状の湧水で擁壁が転倒する恐れは無いため経過観察する。			

府民公募型整備事業【安心・安全整備】（ 市町協働型 ・ **府民提案型** ）

番号	審査番号 275 (受付番号 375)		写真	
路線・河川名等	二級河川 犀川			
所在地	宮津市日ヶ谷 地内			
現在の状況及び提案内容	現況	井光寺橋下流150m付近の左岸側護岸が前面に押し出している。洪水時には背後の農地に被害を及ぼす危険性がある。		
実施内容	提案	護岸の復旧		
	工種	護岸の修繕		
位置図	規模	延長 10m	<p data-bbox="1541 850 1731 882">説明図面</p> 	
	備考			



府民公募型整備事業【安心・安全整備】（市町協働型・**府民提案型**）

番号	審査番号 240（受付番号 376）	写 真	
路線・河川名等	二級河川 大膳川		
所在地	宮津市吉原地内 宮津駅東側		
現在の状況 及 提案内容	<p>現況 河川断面が中流部より極端に狭くなり直角曲りが多いことから、起点付近で度々浸水被害が発生している。</p> <p>提案 家屋が隣接し全面改修は容易でないため部分的な改修をしてほしい。たとえば直角曲り部をすみ切りするなど、少しでも流れをよくしてほしい。</p>		
実施内容	<p>工種 実施しない</p> <p>規模</p>		
位置図			説明図面
備考	用地買収を必要とする大規模工事であるため、対象外		

府民公募型整備事業【安心・安全整備】（ 市町協働型 ・ **府民提案型** ）

番号	審査番号 351 (受付番号 377)		写真	
路線・河川名等	二級河川 大膳川		<div style="border: 1px solid black; padding: 2px; display: inline-block;">一般部</div> 	<div style="border: 1px solid black; padding: 2px; display: inline-block;">沈砂池付近</div> 
所在地	宮津市吉原地内 宮津駅東側		 	
現在の状況 及 提案内容	現況	河床に土砂が堆積し河川断面を阻害し、豪雨時には頻繁に浸水被害が及んでいる。		
	提案	河川内の土砂を定期的に浚渫してほしい。		
実施内容	工種	河床の浚渫	説明図面	
	規模	延長 L = 400m (一部実施)	 <div style="display: flex; justify-content: space-around;"> <div data-bbox="1173 1257 1570 1489"> <div style="border: 1px solid black; padding: 2px; display: inline-block;">一般部 堆積率は低いが、U300 部が閉塞</div>  <p>河川断面積 <math>A' = 4.3m^2 \times 10\% = 0.43m^2 &gt; A</math></p> </div> <div data-bbox="1608 1257 2085 1489"> <div style="border: 1px solid black; padding: 2px; display: inline-block;">沈砂池(L=10m)</div>  <p>河川断面積 <math>A' = 4.9m^2 \times 10\% = 0.49m^2 &lt; A</math></p> </div> </div>	
位置図			<p>備考 土砂堆積箇所のみ実施する。</p>	



府民公募型整備事業【安心・安全整備】（ 市町協働型 ・ **府民提案型** ）

番号	審査番号 331 (受付番号 378)	写真	
路線・河川名等	二級河川 大膳川	<div data-bbox="1160 268 1361 308" style="border: 1px solid black; padding: 2px;">KTR下流側</div>  <div data-bbox="1659 459 1928 499" style="border: 1px solid black; padding: 2px;">国道178号大膳橋</div> 	
所在地	宮津市西波路地内 河口からKTR上流付近		
現在の状況 及 提案内容	現況 短区間に3橋の橋梁が架設されており、桁下断面も狭く、洪水時に 流下能力を阻害している。そうした中、河川内にアシが伸び、また 土砂が堆積して流れを阻害している状況。		
	提案 土砂の浚渫、アシの除草をしてほしい。		
実施内容	工種 河床の浚渫、アシの除草		
	規模 L = 140m (一部実施)		
位置図	<div data-bbox="398 842 1070 1377">  <p>宮津湾</p> <p>波路</p> <p>宮津町</p> <p>神子川</p> <p>大手川</p> <p>宮津小学校</p> <p>大膳川</p> <p>提案箇所</p> </div> <div data-bbox="1149 898 1753 1377"> <p>説明図面</p>  <p>延長 140m</p> </div> <div data-bbox="1518 1201 2112 1489">  <p>7100</p> <p>国道178号 大膳橋</p> <p>橋台 1450</p> <p>3300</p> <p>500</p> <p>6900</p> <p>底高不明</p> <p>浚渫 <math>A = 1.7m^2</math></p> <p>河川断面積 <math>A' = 12.0m^2 \times 10\% = 1.20m^2 &lt; A</math></p> </div>		
備考	土砂堆積箇所のみ実施する。		

府民公募型整備事業【安心・安全整備】（市町協働型・**府民提案型**）



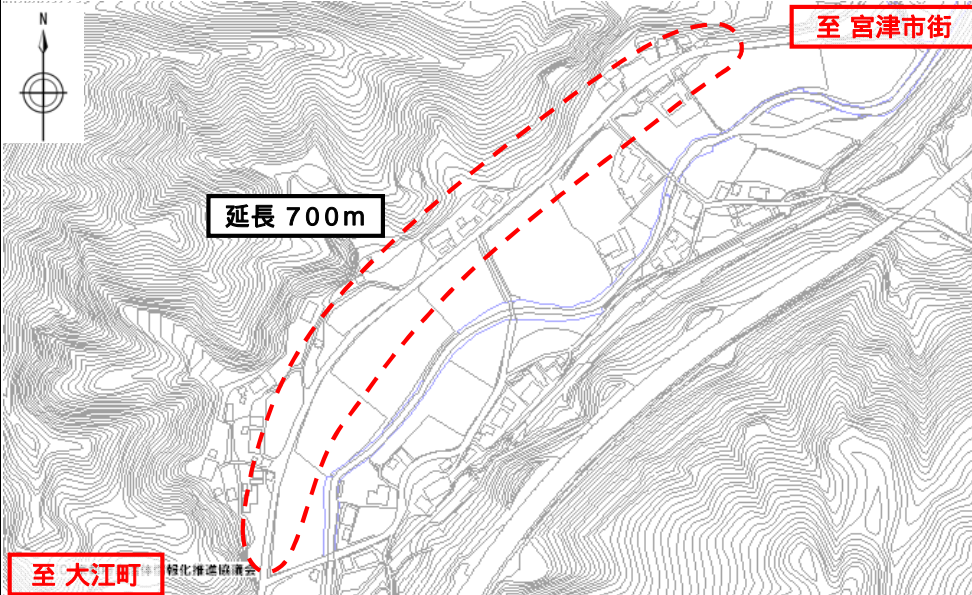
番号	審査番号 332 (受付番号 379)		写真	
路線・河川名等	二級河川 神子川		 <p>上流側</p>	 <p>排水側溝</p>
所在地	宮津市西波路、波路町地内 河口から国道178号			 <p>中間付近</p>
現在の状況 及 提案内容	現況	川幅が狭く大雨時には隣接家屋が浸水被害を受ける危険性がある。また堆積土砂により隣接地からの排水口が塞がり、排水不能な状況。		
	提案	堆積土砂の浚渫をしてほしい。		
実施内容	工種	河床の浚渫		
	規模	L = 200m (一部実施)		
位置図			説明図面	
備考	受付番号153と同様。土砂堆積箇所のみ実施する。			

府民公募型整備事業【安心・安全整備】（ 市町協働型 ・ **府民提案型** ）

番号	審査番号 208 (受付番号 380)		写真	
路線・河川名等	一般国道 178号			
所在地	宮津市大島 地内 養老漁港前バス停から伊根方向300m地点			
現在の状況 及 提案内容	現況	波返し護岸が無く、海岸へ転落する。		
	提案	波返し護岸の延長、または防護柵の設置。		
実施内容	工種	転落防止柵の設置	説明図面	
	規模	延長 28m		
位置図				
備考				



府民公募型整備事業【安心・安全整備】（ 市町協働型 ・ **府民提案型** ）




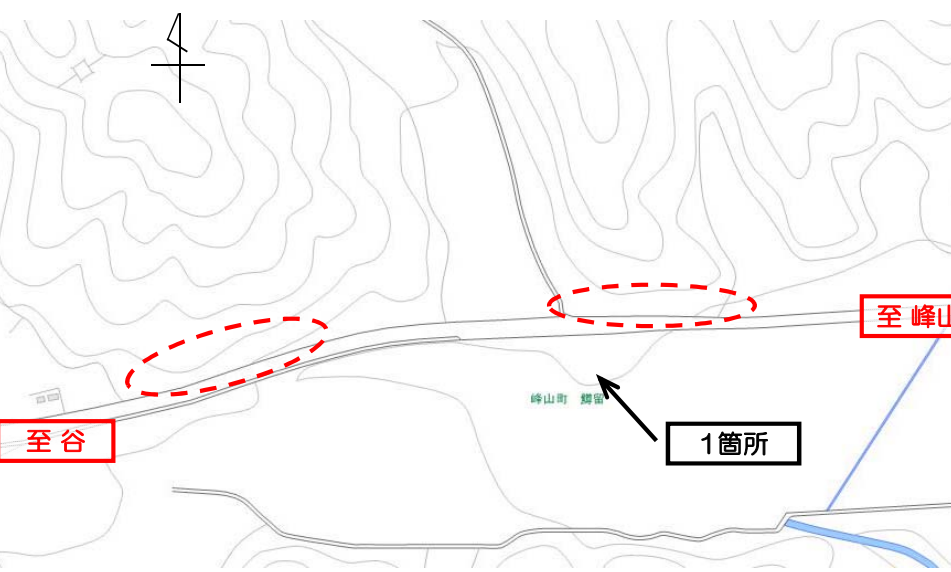
番号	審査番号 218 (受付番号 381)		写真	
路線・河川名等	主要地方道 綾部大江宮津線			
所在地	宮津市小田地内			
現在の状況 及 提案内容	現況	当該箇所には歩道がなく、路肩を歩く小学生やお年寄りが非常に危険である。		
	提案	カラー舗装（グリーンベルト）の設置による歩行者安全対策		
実施内容	工種	路面標示工		
	規模	延長700m		
位置図			<p>説明図面</p> 	
備考	指定通学路区間でないため、路面標示により注意喚起を行う			



府民公募型整備事業【安心・安全整備】（市町協働型・**府民提案型**）

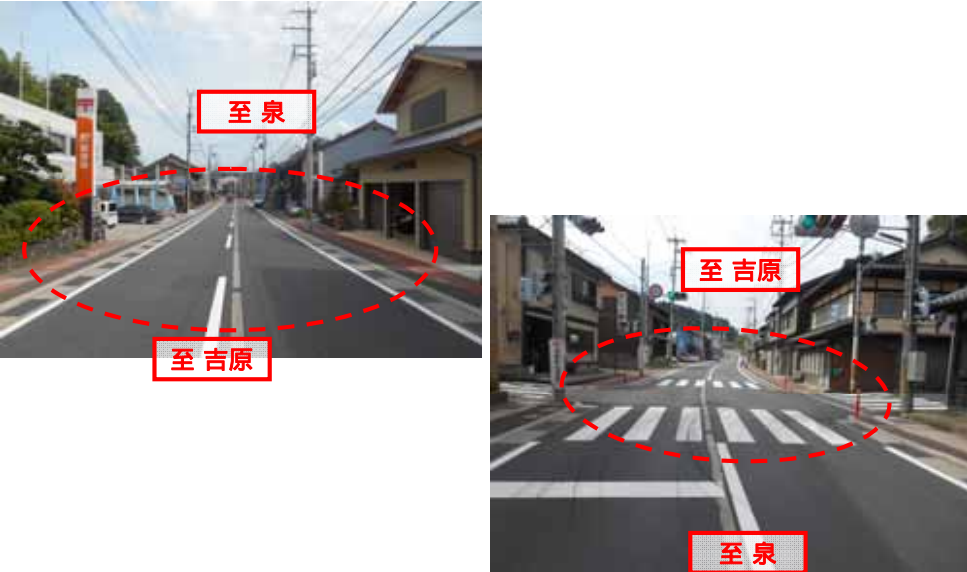


番号	審査番号 105（受付番号 383）		写 真	
路線・河川名等	一般国道 312号			
所在地	京丹後市峰山町鱒留 地内 丹海バス停留所付近（鱒留公民館前から約70mの区間）			
現在の状況 及 提案内容	現況	通学路であり、バス停留所も位置する道路左側路肩水路の崩壊による応急工事（土嚢積）は実施しているが歩行空間が狭い。交通量も多く子供や老人等の通行の際大変危険		
	提案	道路左側路肩水路の応急工事を本復旧する際に前後55mをL型水路に改良し、歩道の確保・増水時溢れる心配をなくす		
実施内容	工種	擁壁工		
	規模	L=70m		
位置図			説明図面	
備考	H25採択箇所でH26年度施工予定			

府民公募型整備事業【安心・安全整備】（市町協働型・**府民提案型**）

番号	審査番号 230（受付番号 384）		写 真	
路線・河川名等	一般国道 312号			
所在地	京丹後市峰山町鱒留 地内 比治山峠手前付近			
現在の状況 及 提案内容	現況	山腹法面の雑木が国道に覆いかぶさっており、積雪の際には国道に倒木の恐れがある。また、真下の井根水路にたくさんの落ち葉が堆積する。		
	提案	国道より境界杭付近まで山腹法面の除伐をお願いしたい。		
実施内容	工種	実施しない（維持管理で対応）		
	規模			
位置図			説明図面	
備考	個人所有地の伐採は、道路にはみ出し通行に支障がある枝や枯れ木で落下の恐れがある木枝の伐採を行っている。必要な場合には、維持修繕工事で対応したい。			

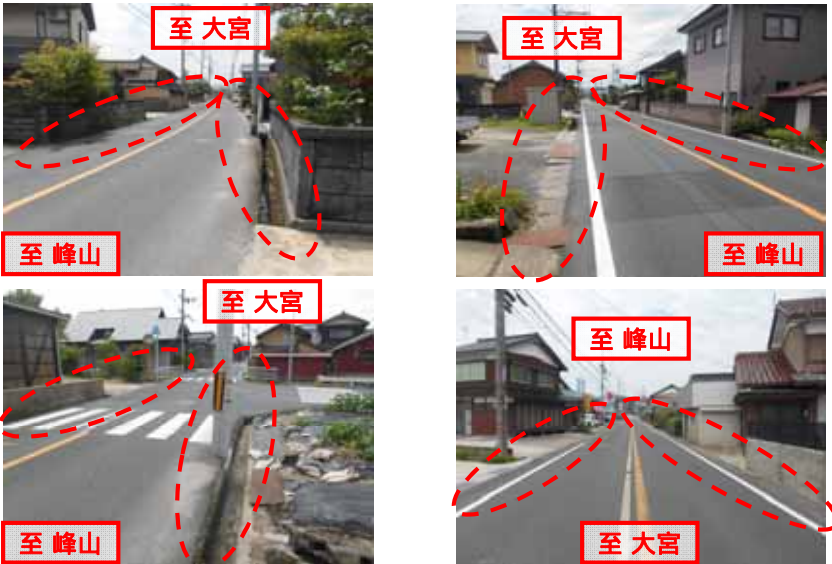

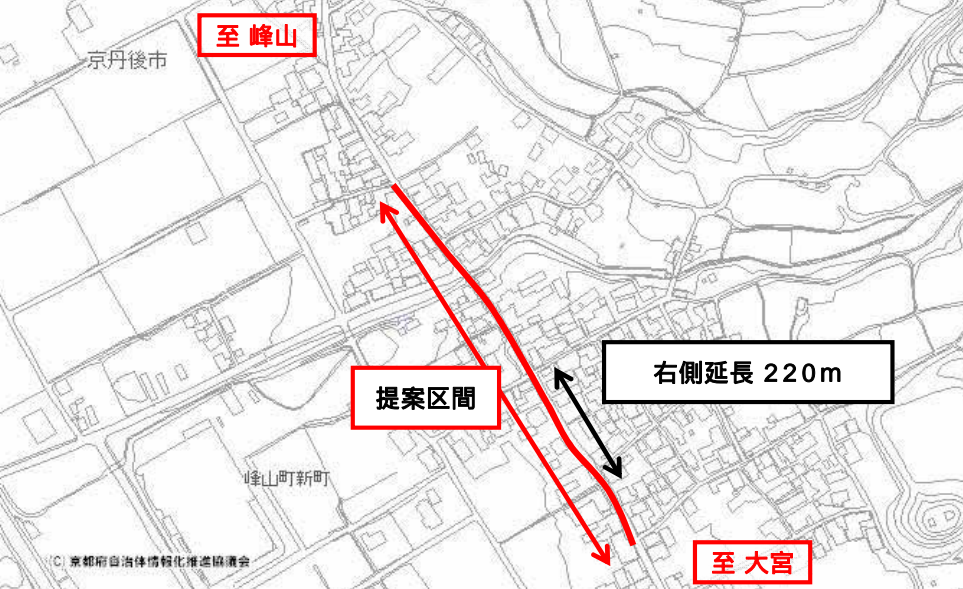


府民公募型整備事業【安心・安全整備】（ 市町協働型 ・ **府民提案型** ）

番号	審査番号 022 (受付番号 387)		写真	
路線・河川名等	一般府道 網野峰山線 (17号)			
所在地	京丹後市 峰山町織元 地内 峰山町織元信号～峰山郵便局			
現在の状況 及 提案内容	現況	網野峰山線の改修工事は峰山郵便局までを対象と説明されている 昨年度は予算が伴わなかったため織元信号までとなっており当織元 地区は大型車両通行時の振動による睡眠障害に悩まされている		
	提案	道路の全面的補修工事の早期実施 (一部分の補修では効果ができません)		
実施内容	工種	舗装工		
	規模	L=120m		
位置図			説明図面	
備考				



府民公募型整備事業【安心・安全整備】（ 市町協働型 ・ **府民提案型** ）

番号	審査番号 062 (受付番号 388)		写 真	
路線・河川名等	一般府道 間人大宮線 (656号)			
所在地	京丹後市峰山町新町 地内 荒山区境から河辺区境 約1km			
現在の状況 及 提案内容	現況	側溝の落差が少なく泥が溜りやすく雨水の流れが悪い、大雨時道路冠水し近隣住宅の床下に浸水する。 雑草が生えやすく害虫発生原因。又破損箇所もあり溝掃除も不十分		
実施内容	工種	側溝工	規模	提案区間のうち、一部実施（南側右側L=220m）
位置図			説 明 図 面	
備考				

府民公募型整備事業【安心・安全整備】（ 市町協働型 ・ **府民提案型** ）

番号	審査番号 063 (受付番号 390)		写 真	
路線・河川名等	一般国道 178号			
所在地	京丹後市網野町掛津（遊） 地内 由良幸雄宅前から遊口交差点（178号と市道新遊三津線交差点）			
現在の状況 及 提案内容	現況	網野中学校・網野高校への通学路だが、歩道がない また、交通量も多く通行車両もスピードを出さず区間であり 大変危険である		
	提案	遊口交差点から人家終わりまで道路の側溝に蓋掛けをし、 少しでも路肩幅員を確保してほしい		
実施内容	工種	側溝工		
	規模	提案区間（左側300m、右側300m）のうち、一部（左側 200m）		
位置図			説 明 図 面	
備考				



府民公募型整備事業【安心・安全整備】（ 市町協働型 ・ **府民提案型** ）

番号	審査番号 179（受付番号 391）		写真	
路線・河川名等	一般府道 浜詰網野線（665号）			
所在地	京丹後市網野町磯 地内 浅茂川側集落入口から直線距離で約180m付近 L=15m			
現在の状況 及 提案内容	現況	「落石注意」の標識が設置されている。 これまでの台風・大雨で山の表土が崩れ地肌が見えている。 小規模の落石・崩土でも通行不能に、通学時に発生すると危険		
	提案	隣接部は、落石・崩土フェンスが設置されている。 同等の対策を講じてほしい。 万一発生しても道路に影響がないようにしていただきたい		
実施内容	工種	実施しない		
	規模			
位置図			<p>説明図面</p>	
備考	他事業により対策を検討する			



府民公募型整備事業【安心・安全整備】（市町協働型・**府民提案型**）


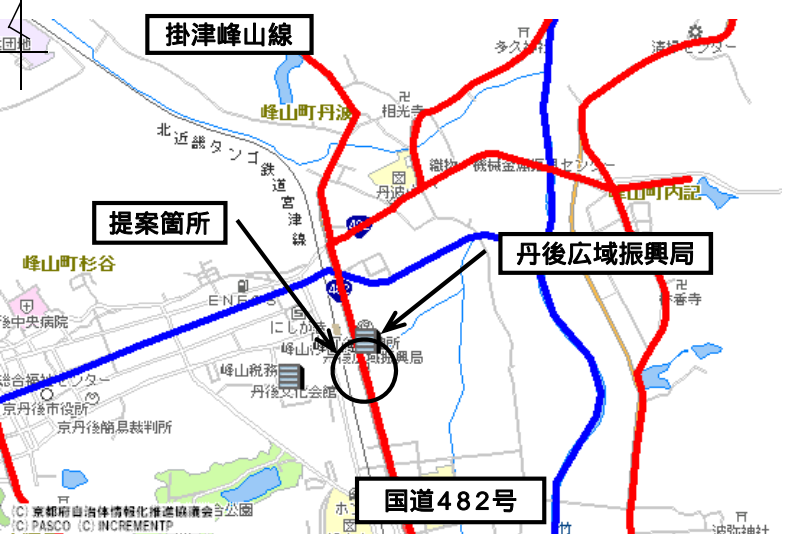

番号	審査番号 180（受付番号 392）		写真	
路線・河川名等	一般府道 浜詰網野線（665号）			
所在地	京丹後市網野町磯 地内 浅茂川側集落入口から直線距離で約260m付近 L=15m			
現在の状況 及 提案内容	現況	これまでの台風・大雨で山の表土が崩れ地肌が見えている。 小規模の落石・崩土でも通行不能に、通学時に発生すると危険		
	提案	隣接部は、落石・崩土フェンスが設置されている。 同等の対策を講じてほしい。 万一発生しても道路に影響がないようにしていただきたい		
実施内容	工種	実施しない		
	規模			
位置図			説明図面	
備考	他事業により対策を検討する			

府民公募型整備事業【安心・安全整備】（ 市町協働型 ・ **府民提案型** ）

番号	審査番号 148 (受付番号 394)		写 真	
路線・河川名等	一般国道 482号			
所在地	京丹後市峰山町丹波 地内 国道482号から相光寺に入る道路			
現在の状況 及 提案内容	現況	国道482号の横断暗渠の断面が狭く、大雨時に上流の民家にて浸水の被害が過去にあった		
	提案	横断暗渠部の断面を広げて流量を大きくするようにしてほしい		
実施内容	工種	実施しない	説 明 図 面	
	規模			
位置図				
備考	市が管理する施設（用水路）に関する工事であり実施しない			



府民公募型整備事業【安心・安全整備】（ 市町協働型 ・ **府民提案型** ）



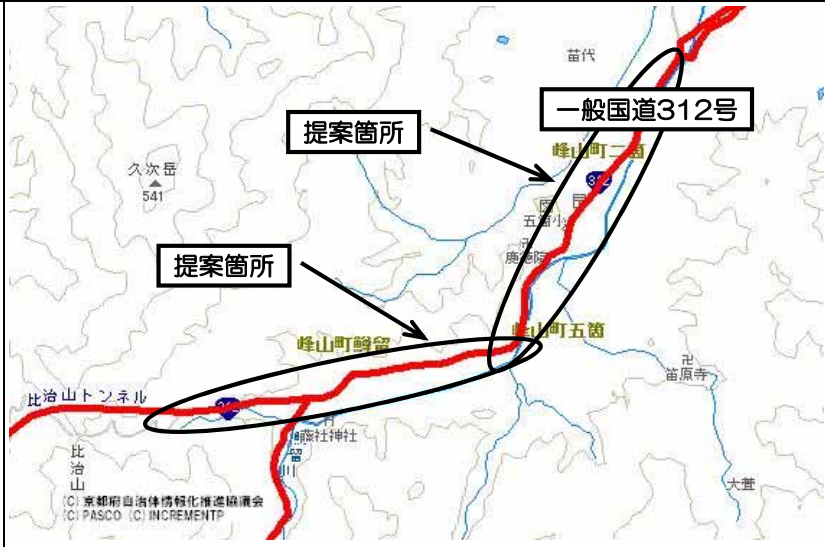
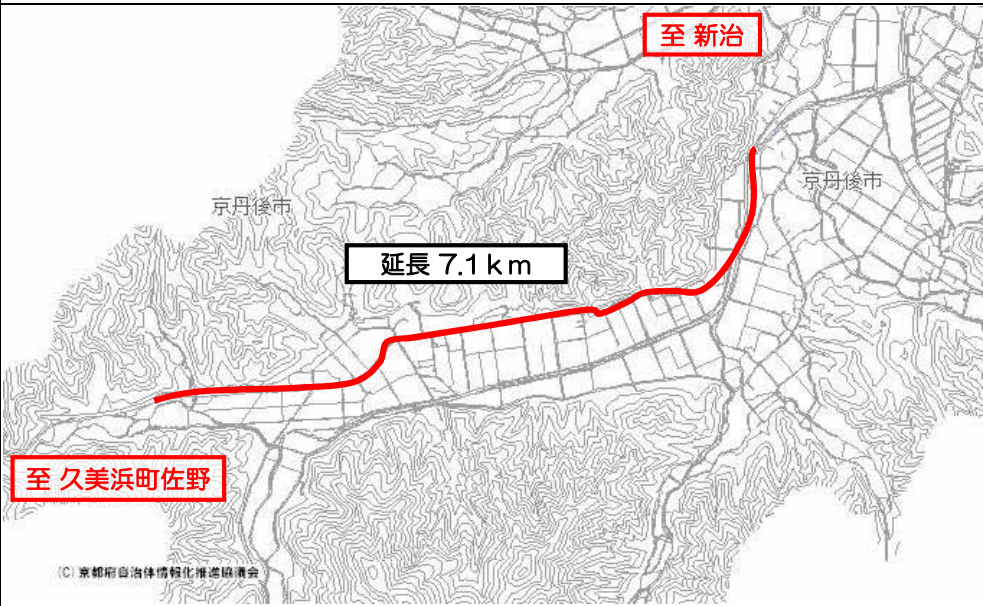
番号	審査番号 210 (受付番号 395)		写真	
路線・河川名等	一般国道 482号			
所在地	京丹後市峰山町丹波 地内			
現在の状況 及 提案内容	現況	橋の上の歩道部分にガードレールが無く、歩行者が転落する恐れがある。		
	提案	歩道にガードレールを設置してほしい。		
実施内容	工種	防護柵工		
	規模	防護柵 2箇所		
位置図			説明図面	
備考				





府民公募型整備事業【景観整備】（市町協働型 ・ 府民提案型）

番号	審査番号 401（受付番号 397）		写真	
路線・河川名等	近畿自然歩道			
所在地	京丹後市網野町小浜 地内 八丁浜小浜から琴引浜へ続く遊歩道の入口（八丁浜小浜側）			
現在の状況及び提案内容	現況	看板がはげていて何も見えない		
	提案	看板自体はしっかりしているので、説明文や地図を描いてほしい		
実施内容	工種	実施しない	説明図面	
位置図	規模			
備考	公園は景観整備の対象外施設			

府民公募型整備事業【安心・安全整備】（市町協働型・**府民提案型**）

番号	審査番号 216（受付番号 398）		写 真	
路線・河川名等	一般国道 312号			
所在地	京丹後市 峰山町二箇～鱒留 地内 峰山町二箇～鱒留 L=7.1km			
現在の状況 及 提案内容	現況	中央線が薄くなり見えにくい		
	提案	中央線を見えるようにする		
実施内容	工種		<p style="text-align: center;">説明図面</p> 	
	規模			
位置図				
備考	黄色中心線であるため警察対応			

府民公募型整備事業【安心・安全整備】（ 市町協働型 ・ **府民提案型** ）

番号	審査番号 378 (受付番号 399)		写 真	
路線・河川名等	宮津港			
所在地	宮津市獅子 地内 栗田半島線沿い 海岸護岸施設			
現在の状況 及 提案内容	現況	過去の台風により護岸を補強している被覆石が流失している。		
	提案	被覆石の補強、整備		
実施内容	工種	被覆石の設置、均し		
	規模	延長250m		
位置図			説明図面	
備考			