

府民公募型整備事業【安心・安全整備】（市町協働型・**府民提案型**）

番号	審査番号 101（受付番号 011）		写真	
路線・河川名等	一般府道 岡田浦明線（666号）			
所在地	京丹後市久美浜町三原 地内 岡の下橋から佐内区に100m			
現在の状況 及 提案内容	現況	岡田浦明線（666号）の法面が大雨で、三原川の水流により崩れている、府道は狭くより危険である		
実施内容	工種	側溝工		
	規模	延長21m		
位置図			<p>説明図面</p>	
備考				

府民公募型整備事業【安心・安全整備】（市町協働型・**府民提案型**）

番号	審査番号 102（受付番号 012）		写真	
路線・河川名等	一般府道 岡田浦明線（666号）			
所在地	京丹後市久美浜町三原 地内 佐内区・井元幸治宅より岡区に100m			
現在の状況 及 提案内容	現況	岡三原川の水流により堤防が崩れている		
	提案	ブロック積等で補強してほしい		
実施内容	工種	側溝工	説明図面	
位置図				
備考				

府民公募型整備事業【安心・安全整備】（市町協働型・**府民提案型**）

番号	審査番号 103（受付番号 090）		写真	
路線・河川名等	一般府道 明田京丹後大宮停車場線（657号）			
所在地	京丹後市大宮町明田 地内 明田集落端から約400m周枳方面			
現在の状況 及 提案内容	現況	路肩が崩壊しており拡大する恐れがあり大変危険である		
実施内容	工種	側溝工		
	規模	延長5m		
位置図			<p data-bbox="1541 847 1720 874">説明図面</p>	
備考			<p data-bbox="1196 1449 1397 1469">© 京都府自治体情報化推進協議会</p>	

府民公募型整備事業【安心・安全整備】（市町協働型・**府民提案型**）

番号	審査番号 104（受付番号 164）		写真	
路線・河川名等	一般府道 下世屋本庄線			
所在地	宮津市日ヶ谷（大西） 地内 天長寺 下付近			
現在の状況 及 提案内容	現況	陥没による応急舗装箇所の法下にえぐれた箇所がある。		
実施内容	工種	路面崩落補修	規模	延長≒5m
位置図			<p>説明図面</p>	
備考				

府民公募型安心・安全整備事業（市町協働型 **府民提案型**）

番号	審査番号 105（受付番号 171）		写真	
路線・河川名等	一般府道 岩ヶ鼻須川線			
所在地	宮津市 日ヶ谷 地内 府道わき 石碑より藪田側へ100m先			
現在の状況 及 提案内容	現況	道路わきに陥没箇所があり、危険である。		
	提案	法面保全のためにも、陥没箇所の修復をお願いしたい。		
実施内容	工種	舗装の補修	説明図面	
	規模	延長24m		
位置図				
備考				

府民公募型安心・安全整備事業（市町協働型 **府民提案型**）

番号	審査番号 106（受付番号 218）		写真	
路線・河川名等	一般府道 碓網野線			
所在地	京丹後市 丹後町 吉永 地内		 	
現在の状況 及 提案内容	<p><現況> 全体に舗装面が亀甲クラックで非常に傷んでいる。また内垣橋取付部付近路肩法面も流れいる、素掘り側溝の枯木・枯葉等で埋れている。</p> <p><提案> 舗装修繕、路肩法面整備、側溝整備、</p>		 	
実施内容	工種	舗装工、路肩補修		
	規模	延長 L=400m		
位置図			<p>説明図面</p> 	
備考				

府民公募型安心・安全整備事業（市町協働型 **府民提案型**）

番号	審査番号 108（受付番号 446）		写真	
路線・河川名等	一般府道 碓網野線			
所在地	京丹後市 丹後町 是安 地内			
現在の状況及び提案内容	<p><現況> 是安橋が狭く車両通行が困難。 又歩行者、自転車との離合時は危険である。</p> <p><提案> 橋（是安橋）の拡幅</p>			
実施内容	工種	実施しない		
	規模			
位置図				
備考	関係者との協議、調整、設計等に相当の時間を要することが見込まれる大規模事業に該当し、対象外。			




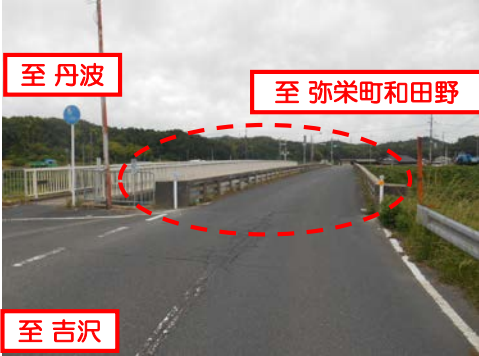


府民公募型安心・安全整備事業（市町協働型 **府民提案型**）

番号	審査番号 109（受付番号 382）		写 真	
路線・河川名等	主要地方道 宮津養父線			
所在地	与謝野町 幾地 地内			
現在の状況 及 提案内容	現況	通学路だが歩道が無い箇所、交通量が多く児童の通行の際に危険である。		
	提案	通行空間を確保してほしい。		
実施内容	工種	歩行空間の確保		
	規模	延長10m		
位置図			説明図面	
				
備考	受付番号104と同一箇所			

府民公募型整備事業【安心・安全整備】（市町協働型・**府民提案型**）

番号	審査番号 110（受付番号 264）		写真	
路線・河川名等	一般国道 482号			
所在地	京丹後市峰山町矢田 地内 国道482号矢田地区 矢田橋			
現在の状況 及 提案内容	現況	老朽橋		
実施内容	工種	実施しない		
位置図			<p>説明図面</p> 	
備考	関係者との協議、調整、設計等に相当の時間を要することが見込まれる大規模事業に該当し、対象外。			

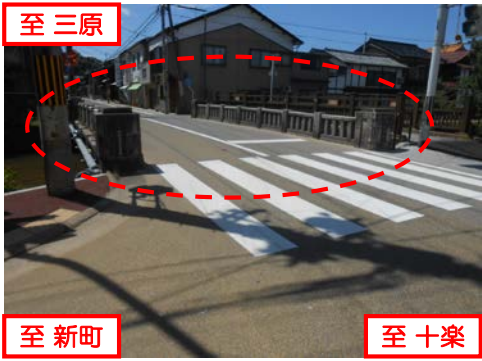



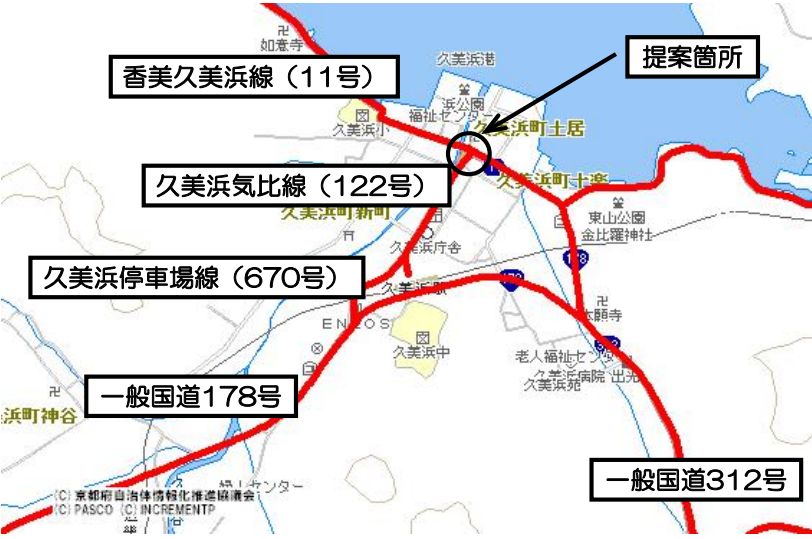
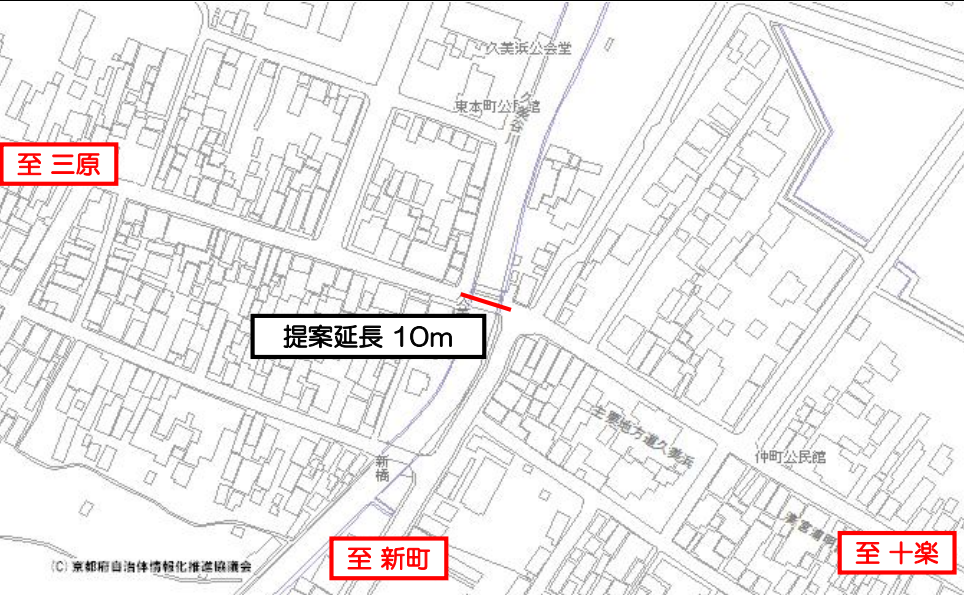

府民公募型整備事業【安心・安全整備】（市町協働型・**府民提案型**）

番号	審査番号 111（受付番号 265）		写真	
路線・河川名等	一般国道 482号			
所在地	京丹後市峰山町矢田 地内 国道482号矢田地区 矢田橋			
現在の状況 及 提案内容	現況	矢田橋は通行量が多いが狭くて車どうしの通行に余裕がなく大変危険である。また、橋の入口はカーブ及びT型交差点になっており、すれ違いは大変危険、近年手直しがされているが老朽化が進んでる	 	
	提案	安心して通行できる余裕幅のある新設の橋梁を設置してほしい。		
実施内容	工種	実施しない	 	
	規模			
位置図			<p>説明図面</p> 	
備考	関係者との協議、調整、設計等に相当の時間を要することが見込まれる大規模事業に該当し、対象外。			

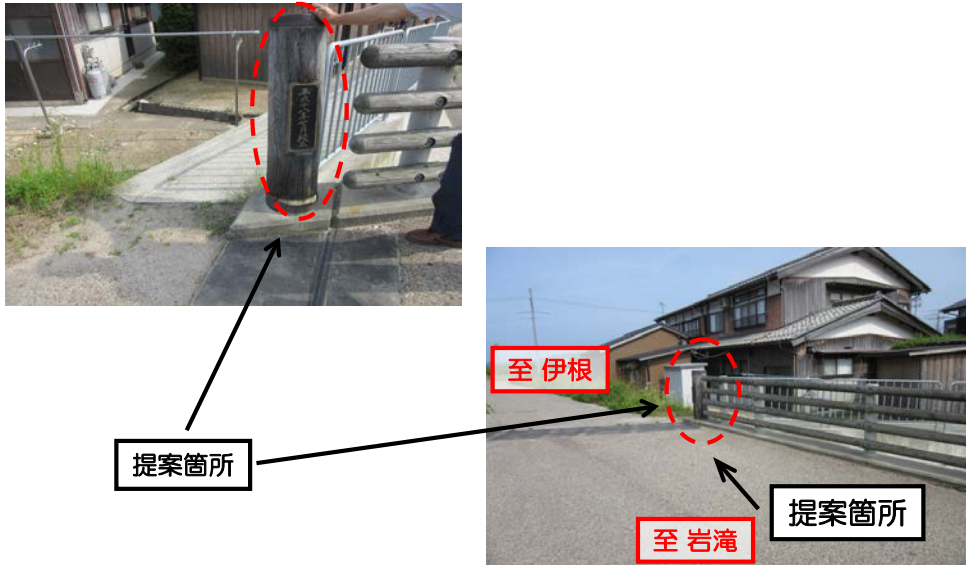


府民公募型安心・安全整備事業（市町協働型 **府民提案型**）

番号	審査番号 112（受付番号 266）		写 真	
路線・河川名等	一般国道 482号		 	
所在地	京丹後市 弥栄町 溝谷 地内		 	
現在の状況及び提案内容	<p><現況> 橋の老朽化が進んでいるうえ、道路幅員が狭く、交通量も多いため危険である。</p> <p><提案> 橋梁（溝谷橋）の架け替え</p>			
実施内容	工種	実施しない		
	規模			
位置図			説明図面	
備考	関係者との協議、調整、設計等に相当の時間を要することが見込まれる大規模事業に該当し、対象外。			

府民公募型整備事業【安心・安全整備】（市町協働型・**府民提案型**）

番号	審査番号 113（受付番号 304）		写真	
路線・河川名等	主要地方道 香美久美浜線（11号）			
所在地	京丹後市久美浜町東本町・土居 地内 久美谷川に架かる府道香美久美浜線道路橋			
現在の状況 及 提案内容	現況	久美橋の石組欄干が崩落の危機にあり、非常に危険である。 老朽化が激しい・石積欄干がずれ欠落・橋上の道路幅が狭く大型車が欄干と接触事故発生・歩道橋とアンバランス・欄干の崩落の危険		
実施内容	工種	実施しない		
位置図			<p>説明図面</p> 	
備考	関係者との協議、調整、設計等に相当の時間を要することが見込まれる大規模事業に該当し、対象外。			

府民公募型整備事業【安心・安全整備】（市町協働型 ・ 府民提案型）

番号	審査番号 114 (受付番号 031)		写真	
路線・河川名等	一般国道 178号			
所在地	宮津市江尻 地内 真名井川（新真名井橋）			
現在の状況 及 提案内容	現況	親柱が木製で腐食が進み、1基は倒れる状態になっている。	説明図面	
	提案	腐らない材料で修繕する。		
実施内容	工種	コンクリート製親柱		
	規模	親柱 4基		
位置図			備考	

府民公募型整備事業【景観整備（美化）】（市町協働型 **府民提案型**）

番号	審査番号 115（受付番号 325）		写 真	
路線・河川名等	一般府道 野中小天橋停車場線（668号）			
所在地	京丹後市久美浜町吉分 地内 壱分橋			
現在の状況 及 提案内容	現況	橋梁高欄の錆		
提案内容	提案	再塗装		
実施内容	工種	塗装工		
規模	規模	1ヶ所		
位置図			説明図面	
備考				

府民公募型整備事業【景観整備・美化】（市町協働型・**府民提案型**）

番号	審査番号 116（受付番号 515）		写真	
路線・河川名等	一般府道 間人大宮線		 	
所在地	京丹後市峰山町荒山 地内 新山保育所付近の大谷川橋		 	
現在の状況 及 提案内容	現況	欄干が錆びている。	 	
	提案	欄干の再塗装。		
実施内容	工種	高欄の再塗装。	 	
	規模	延長≒7.5m（3面）		
位置図			<p>説明図面</p> 	
備考				

府民公募型整備事業【安心・安全整備】（市町協働型・**府民提案型**）

番号	審査番号 117（受付番号 552）		写真	
路線・河川名等	一般府道 野中小天橋停車場線（668号）			
所在地	京丹後市久美浜町吉分 地内 壱分橋			
現在の状況 及 提案内容	現況	橋脚のひび割れ（老朽化）		
	提案	耐震・落橋診断		
実施内容	工種	実施しない		
	規模			
位置図			<p style="text-align: center;">説明図面</p> 	
備考	他事業により実施する。			

府民公募型安心・安全整備事業（市町協働型 **府民提案型**）

番号	審査番号 118（受付番号 504）		写真	
路線・河川名等	一般府道 岩ヶ鼻須川線		 <p>至岩ヶ鼻</p> <p>提案箇所</p> <p>至丹後</p>	 <p>至丹後</p> <p>至岩ヶ鼻</p> <p>提案箇所</p>
所在地	京丹後市 弥栄町 須川 地内		 <p>鉄筋が露出している</p>	 <p>橋脚も劣化が見られる</p>
現在の状況 及 提案内容	<p><現況> 須川地区に接続する唯一の道路であるが、井ノ口橋が著しく老朽化が進んでおり、大型トラックやスクールバスが通行するときの揺れや振動はひどい状況である。また、積雪時の除雪車の通行は危険である。</p> <p><提案> 橋梁の性能を詳しく調査して、適切な対応をお願いしたい。</p>			
実施内容	工種	橋梁修繕（断面修復、ひびわれ注入、水切り設置）		
	規模	延長 L=20m		
位置図	 <p>浜丹後線</p> <p>至丹後</p> <p>弥栄町野中</p> <p>旧野間小</p> <p>提案箇所</p> <p>至岩ヶ鼻</p> <p>岩ヶ鼻須川線</p> <p>須川</p> <p>弥栄町須川</p> <p>至大宮</p> <p>弥栄本庄線</p> <p>(C) 京都府自治体情報化推進協議会 (C) PASCO (C) INCREMENTP</p>		<p>説明図面</p>  <p>提案箇所</p> <p>井ノ口橋</p> <p>至岩ヶ鼻</p> <p>至丹後</p> <p>(C) 京都府自治体情報化推進協議会</p>	
備考				

府民公募型安心・安全整備事業（市町協働型 **府民提案型**）

番号	審査番号 119（受付番号 478）		写真	
路線・河川名等	一般国道 178号		 	
所在地	京丹後市 丹後町 筆石・此代 地内		 	
現在の状況 及 提案内容	<p><現況> 国道178号犬ヶ崎トンネルのコンクリート舗装凸凹又はクラック等も見られ、傷んでいる。</p> <p><提案> 舗装版打換</p>		<p>コンクリート舗装目地付近の表面剥離クラック 目地と目地の中間部横断方向の段差無クラック</p>	
実施内容	工種	実施しない	 	
位置図			<p>説明図面</p> 	
備考	関係者との協議、調整、設計等に相当の時間を要することが見込まれる大規模事業に該当し、対象外。			

府民公募型安心・安全整備事業（市町協働型 **府民提案型**）

番号	審査番号 120（受付番号 030）		写真	
路線・河川名等	一般府道 栗田半島線			
所在地	宮津市 矢原 地内			
現在の状況 及 提案内容	現況	府道下を流れている河川にかかる橋付近のくぼみが大きく不安である。		
実施内容	提案	舗装をしてほしい。		
実施内容	工種	実施しない	説明図面	
実施内容	規模			
位置図				
備考	小修繕で対応（ポットホール補修）			