

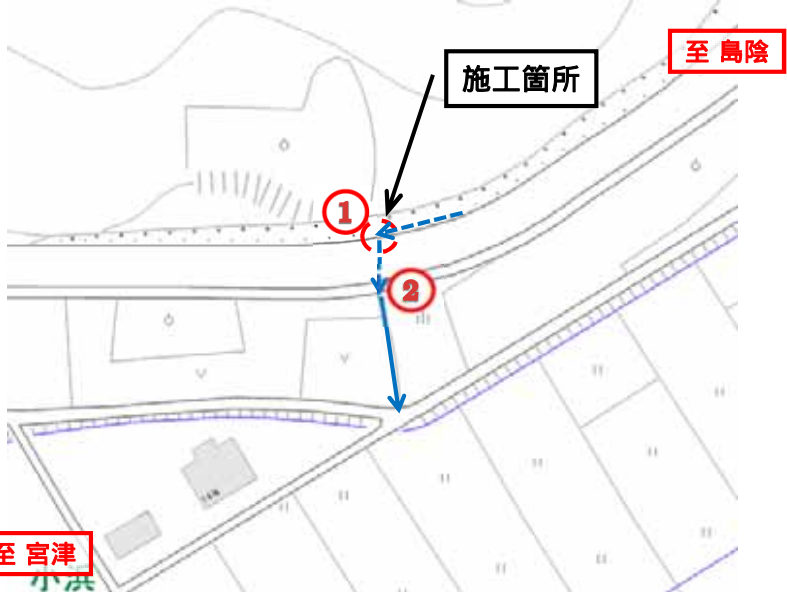


府民公募型整備事業【安心・安全整備】（ 市町協働型 ・ **府民提案型** ）

番号	審査番号 181 (受付番号 110)		写 真	
路線・河川名等	一般国道 178号			
所在地	京丹後市網野町小浜 地内 丹後ふるさと病院東方550m付近			
現在の状況 及 提案内容	現況	道路側溝から土砂が横断管を通じ、水路に流入する。		
	提案	横断管に流量調節板を付け、水路への流入を制限してほしい。		
実施内容	工種	実施しない		
	規模			
位置図			<p data-bbox="1541 850 1727 882">説明図面</p> 	
備考	京都府管理施設でないため実施しない。(用水機能)			

府民公募型整備事業【安心・安全整備】（市町協働型・**府民提案型**）

番号	審査番号 182（受付番号 092）		写真	
路線・河川名等	一般国道 178号			
所在地	宮津市波路 地内 市道波路村線との交差点より180m宮津市街地側（宮津湾側）			
現在の状況 及 提案内容	現況	側溝の水捌けが悪く、水が溢れ私有地に流れ込む。		
実施内容	工種	グレーチング		
	規模	延長≒3m		
位置図			説明図面	
備考				

府民公募型整備事業【安心・安全整備】（市町協働型・**府民提案型**）

番号	審査番号 183（受付番号 302）		写 真	
路線・河川名等	一般国道 178号			
所在地	京丹後市久美浜町栄町 地内 スーパーにしがき久美浜店前 国道178号線脇側溝			
現在の状況 及 提案内容	現況	通学路でもあるこの道路は側溝工事（排水経路が未整備）が不十分のまま終了しており土砂・ゴミ等がこの場所に溜まり溢れて悪臭を放っています。（溝清掃は毎年実施）生活環境、景観を損なう状態		
実施内容	工種	側溝工	規模	延長30m
位置図			説明図面 	
備考				

府民公募型整備事業【安心・安全整備】（ 市町協働型 ・ **府民提案型** ）

番号	審査番号 184 (受付番号 417)		写真	
路線・河川名等	一般府道 耐ヶ畑布袋野線			
所在地	京丹後市久美浜町市野々 地内 耐ヶ畑峠 北谷			
現在の状況及び提案内容	現況	道路側溝の流末が植林地に流れ込む。		
実施内容	工種	素掘り溝設置		
	規模	延長 32m		
位置図			<p data-bbox="1541 850 1727 882">説明図面</p> 	
備考				

府民公募型整備事業【安心・安全整備】（ 市町協働型 ・ **府民提案型** ）

番号	審査番号 185 (受付番号 132)		写真	
路線・河川名等	一般府道 間人大宮線			
所在地	京丹後市弥栄町国久 地内 坂谷国営入口～蓮田前付近			
現在の状況 及 提案内容	現況	水路に泥・砂が溜まり、清掃が困難。		
	提案	水路の勾配修正。		
実施内容	工種	実施しない。	説明図面	
	規模			
位置図				

府民公募型安心・安全整備事業（市町協働型 **府民提案型**）

番号	審査番号 186（受付番号 275）		写真	
路線・河川名等	一般府道 加悦岩滝自転車道線			
所在地	与謝野町 加悦 地内			
現在の状況 及 提案内容	現況	側溝の勾配が小さく、水の流が悪く滞り、衛生上も悪い。		
	提案	勾配をつけて水が流れるようにしてほしい。		
実施内容	工種	側溝の改修	説明図面	
	規模	延長25m		
位置図				
備考				


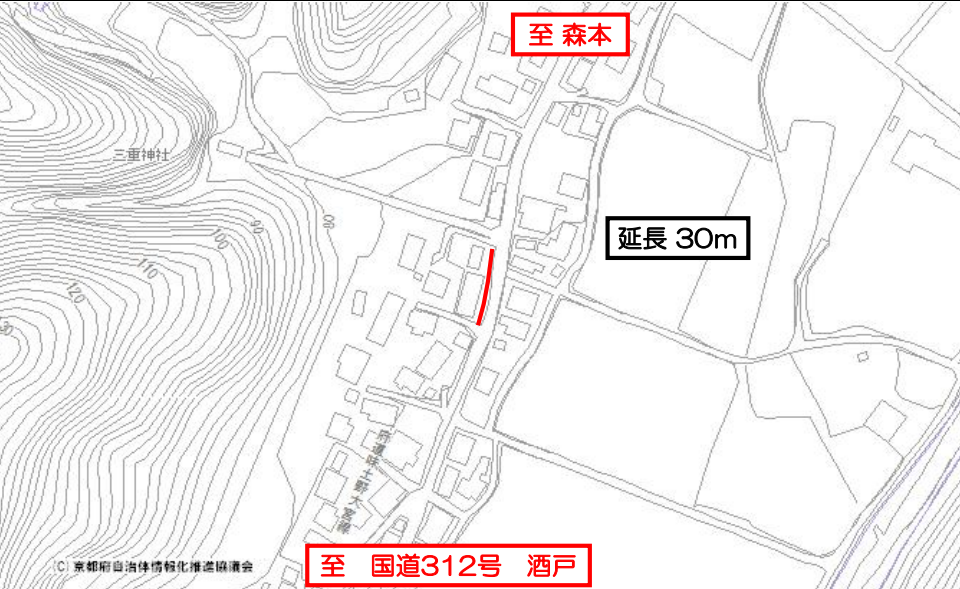

府民公募型安心・安全整備事業（市町協働型 **府民提案型**）

番号	審査番号 187（受付番号439）		写 真	
路線・河川名等	一般府道 井辺平線		 	
所在地	京丹後市 丹後町 平地内			
現在の状況 及 提案内容	<p><現況> 井辺平線沿い平地区田中宅前の現打側溝が勾配が緩いため、水が溜っている。</p> <p><提案> 勾配を調整した側溝</p>			
	工種	水路敷補修		
実施内容	規模	延長 L=20m	説明図面	
位置図				
備考				

府民公募型整備事業【安心・安全整備】（市町協働型・**府民提案型**）

番号	審査番号 188（受付番号 470）		写 真	
路線・河川名等	一般国道 178号			
所在地	京丹後市丹後町尾和 地内 尾和～中浜間 緩やかなカーブ付近			
現在の状況 及 提案内容	現況	側溝柵が詰まり、道路が冠水する。	説 明 図 面	
	提案	柵の改修と定期的な清掃（堆積土の撤去）		
実施内容	工種	道路側溝及び柵の堆積土砂撤去		
	規模	側溝清掃25m 集水柵1箇所		
位置図				
備考				

府民公募型整備事業【安心・安全整備】（市町協働型・**府民提案型**）

番号	審査番号 189（受付番号 122）		写真	
路線・河川名等	一般府道 味土野大宮線（655号）			
所在地	京丹後市大宮町三重 地内 大宮町三重648番地（渡辺定雄宅）下の府道側溝約20m			
現在の状況 及 提案内容	現況	土の水路であり草が生え水が溜り環境を悪化させている 幅員も狭く生活環境も悪くなっている		
	提案	側溝をコンクリートなどで道路端まできちっと整備してほしい （約20mの間） そうすれば少しは幅員が広がるしきれいになる。溝蓋はいらぬ		
実施内容	工種	側溝工	説明図面	
	規模	延長30m		
位置図				
備考				

府民公募型整備事業【安心・安全整備】（市町協働型・**府民提案型**）

番号	審査番号 190（受付番号 146）	写真	
路線・河川名等	一般国道 178号、日置海岸（港湾海岸）		
所在地	宮津市日置 地内 妙円寺付近		
現在の状況 及 提案内容	現況 港湾施設の護岸背面の側溝に集水枡がなく、管渠上面に穴を開けた状態なので清掃の妨げになり、かつ断面が小さい（φ250）ため排水不良を起こしている。		
	提案 排水管を大きく（φ500）してほしい。		
実施内容	工種 ヒューム管（φ500） 集水枡		
	規模 L=4m N=1基		
位置図			<p>説明図面</p> 
備考			

府民公募型整備事業【安心・安全整備】（市町協働型・**府民提案型**）

番号	審査番号 191（受付番号 180）	写真	
路線・河川名等	主要地方道 浜丹後線		
所在地	京丹後市弥栄町野中 地内 木村俊磨宅前		
現在の状況 及 提案内容	<p>現況 生活用水路（年中通水）が、冬期除雪作業後、雪で埋まり、水があふれ、住宅が冠水する。</p> <p>提案 道路改修。</p>		
実施内容	<p>工種 側溝の閉塞箇所にグレーチングを設置。</p> <p>規模</p>	 	
位置図		<p>説明図面</p> 	
備考			

府民公募型整備事業【安心・安全整備】（市町協働型・**府民提案型**）

番号	審査番号 192（受付番号 505）		写真	
路線・河川名等	主要地方道 網野峰山線（17号）			
所在地	京丹後市網野町郷 地内 福田川（岩止橋）～細田川			
現在の状況 及 提案内容	現況	市道細田線より網野側は側溝の断面不足により、度々溢水し付近の家屋や畑に浸水するとともに、峰山側は断面があっても、老朽化が著しく、排水機能に支障をきたしている。		
実施内容	工種	実施しない		
位置図			説明図面	
備考	他事業により実施する。			

府民公募型安心・安全整備事業（市町協働型 **府民提案型**）

番号	審査番号 193（受付番号 580）	写真	
路線・河川名等	京丹後市道		
所在地	京丹後市 弥栄町 木橋 地内		
現在の状況及び提案内容	<p>< 現況 > バイパス工事の大型車両の通行に伴い地盤沈下・排水施設の破損が見られ、大雨の時に排水が悪く田んぼの湛水及び道路の冠水が懸念される。</p> <p>< 提案 > 排水施設改修(水路断面を大きくする)</p>		
実施内容	工種 実施しない		
	規模		
位置図		説明図面 	
備考	京都府の管理施設でないため実施しない。（市道）		

府民公募型整備事業【安心・安全整備】（市町協働型・**府民提案型**）

番号	審査番号 194（受付番号 225）		写真	
路線・河川名等	一般府道 久住河辺線（658号）			
所在地	京丹後市大宮町久住 地内 勝岡修（空家）宅前府道から扇野橋の間			
現在の状況 及 提案内容	現況	道路の側溝が無い ため、水はけが悪く、畑の土手土が道路との間に流れ込み、水の流れを悪くしている。	<p>説明図面</p>	
実施内容	工種	側溝工		
位置図	規模	延長109m	<p>至河辺</p> <p>至延利</p> <p>延長 109m</p> <p>至延利</p> <p>至河辺</p>	
備考			<p>（C）京都府自治体情報化推進協議会</p>	

府民公募型安心・安全整備事業（市町協働型 **府民提案型**）

番号	審査番号 195（受付番号 134）		写 真	
路線・河川名等	一般府道 間人大宮線			
所在地	京丹後市 弥栄町 国久 地内			
現在の状況 及 提案内容	<p><現況> 素掘水路で水捌けが悪い。また、掃除が困難である。</p> <p><提案> ブロック積の裾にコンクリート側溝を設置。</p>			
実施内容	工種	実施しない	説 明 図 面	
	規模			
位置図				
備考	安心安全につながらない			

府民公募型整備事業【安心・安全整備】（市町協働型・**府民提案型**）

番号	審査番号 196（受付番号 524）	写真	
路線・河川名等	一般府道 味土野大宮線（655号） 上世屋内山線（618号）		
所在地	京丹後市大宮町五十河 地内 丹後内山気象観測台開星館からブナハウス内山までの区間約2.5km		
現在の状況 及 提案内容	<p>現況 北近畿最大級の「内山ブナ林」ブナハウス内山へ向かう唯一の道路であるが、側溝に土石等が堆積して側溝の機能を果たしてない、道路が著しく傷んでおり通行車両や歩行者が危険がおよぶ状況である。</p> <p>提案 近年はグリーン・ツーリズムが関心を集めブナハウス内山へ向かう人が増えており、脱輪事故なども起きており将来的には道路拡幅も含めた整備も検討願いたい。</p>		
実施内容	<p>工種 側溝工</p> <p>規模 延長500m</p>		
位置図		<p>説明図面</p>	
備考	一部実施とする。		

府民公募型整備事業【安心・安全整備】（ 市町協働型 ・ **府民提案型** ）

番号	審査番号 197 (受付番号 441)		写真	
路線・河川名等	一般府道 久住河辺線			
所在地	京丹後市大宮町河辺 地内 上の越橋東側水路			
現在の状況 及び 提案内容	現況	府道沿い水路の管理道が陥没し、水路が壊れる恐れがある。		
	提案	管理道の補修と、水路の構造物化		
実施内容	工種	実施しない。		
	規模			
位置図			<p>説明図面</p>	
備考	京都府管理施設でないため実施しない。(用水路)			

府民公募型整備事業【安心・安全整備】（ 市町協働型 ・ **府民提案型** ）

番号	審査番号 198 (受付番号 471)		写 真	
路線・河川名等	一般国道 178号			
所在地	京丹後市丹後町尾和 地内 尾和～中浜間 NTT柱「キョガミ井47」付近			
現在の状況 及 提案内容	現況	側溝が破損しており、農業用水に流入する。		
実施内容	提案	側溝の修理		
	工種	実施しない		
位置図		説明図面		
				
備考	京都府管理施設でないため実施しない。(用水路)			

府民公募型安心・安全整備事業（市町協働型 **府民提案型**）

番号	審査番号 199（受付番号 239）		写 真	
路線・河川名等	一般国道 482号			
所在地	京丹後市 弥栄町 溝谷 地内			
現在の状況 及 提案内容	<p><現況> 生活道路であるが道路幅員が狭いうえ、交通量も多いため危険である。また、側溝の蓋が経年劣化により沈んでいる。</p> <p><提案> 側溝の改修</p>			
実施内容	工種	実施しない	説 明 図 面	
	規模			
位置図				
備考	部分的な補修は修繕工事に対応。			

府民公募型安心・安全整備事業（市町協働型 **府民提案型**）

番号	審査番号 200（受付番号 404）		写真	
路線・河川名等	一般国道 178号			
所在地	宮津市 波路 地内			
現在の状況 及 提案内容	現況	側溝が古く、溝蓋のすきま、段差があり危険である	 	
	提案	側溝を改修し自転車が安全に通行できるようにしてほしい。		
実施内容	工種	側溝の改修		
	規模	提案区間(延長130m)内の一部		
位置図			<p>説明図面</p> 	
備考	提案内容の一部(損傷の著しい箇所)を実施		<small>© 京都府自治体情報化推進協議会</small>	