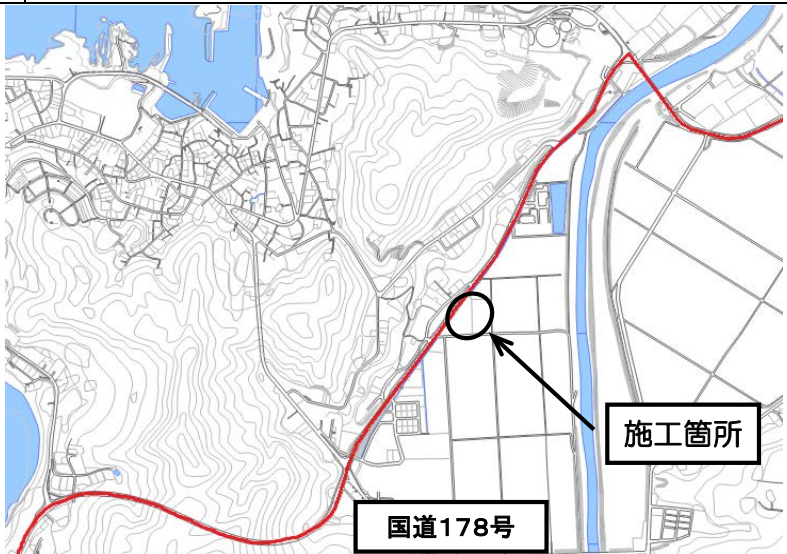



府民公募型整備事業【安心・安全整備】（市町協働型・**府民提案型**）

番号	審査番号 201 (受付番号 101)		写 真	
路線・河川名等	一般国道 176号			
所在地	与謝野町与謝 地内 おおばトンネルと加悦大橋の中間地点			
現在の状況 及 提案内容	現況	コルゲート排水路が劣化により腐食し底に穴が空いている。		
	提案	コルゲート排水路の再整備。		
実施内容	工種	排水路の補修		
	規模	穴空箇所		
位置図			<p>説明図面</p> 	
備考				

府民公募型整備事業【安心・安全整備】（市町協働型・**府民提案型**）

番号	審査番号 202（受付番号 489）		写 真	
路線・河川名等	一般国道 178号			
所在地	京丹後市丹後町間人 地内 間人478-1番地先			
現在の状況 及 提案内容	現況	側溝横のコンクリート背面が洗掘され空洞になっている。		
実施内容	工種	側溝の補修		
	規模	延長≒2m		
位置図			<p data-bbox="1559 858 1738 890">説明図面</p> 	
備考				

府民公募型整備事業【安心・安全整備】（ 市町協働型 ・ **府民提案型** ）

番号	審査番号 203（受付番号 236）	写真	
路線・河川名等	一般国道 482号		
所在地	京丹後市弥栄町溝谷 地内 旧溝谷郵便局から市場神社までの水路		
現在の状況 及 提案内容	現況 水路の河床に砂が堆積し、水害が懸念される。		
	提案 水路の浚渫		
実施内容	工種 実施しない。		
	規模		
位置図		<p>説明図面</p> 	
備考	京都府管理施設でないため実施しない。（水路）		

府民公募型整備事業【景観整備・美化】（市町協働型・**府民提案型**）

番号	審査番号 204（受付番号 411）	写真	
路線・河川名等	一般府道 久美浜湊宮浦明線		
所在地	京丹後市久美浜町湊宮（志茂の町）地内 湊大橋東詰		
現在の状況 及 提案内容	現況 府道横断管の延長が長く清掃困難。		
	提案 横断管の清掃管理		
実施内容	工種 実施しない。		
	規模		
位置図		<p data-bbox="1556 858 1736 890">説明図面</p> 	
備考	景観向上・美化につながらない。		

府民公募型整備事業【安心・安全整備】（ 市町協働型 ・ **府民提案型** ）

番号	審査番号 205 (受付番号 507)		写真	
路線・河川名等	主要地方道 浜丹後線			
所在地	京丹後市丹後町成願寺～是安 地内 是安橋～豊栄小学校南側進入路			
現在の状況 及 提案内容	現況	水路に土砂が堆積し、大雨時に氾濫する恐れがあり、学童に危険。		
	提案	水路の土砂の撤去 700m		
実施内容	工種	実施しない		
	規模			
位置図			<p>説明図面</p>	
備考	京都府管理施設でないため実施しない。(水路)			

府民公募型安心・安全整備事業（市町協働型 **府民提案型**）

番号	審査番号 206（受付番号 027）		写真	
路線・河川名等	一般府道 栗田半島線			
所在地	宮津市 矢原 地内			
現在の状況 及 提案内容	現況	海岸側の側溝に水が溜まり、車両が通る度に水はねがひどい。		
	提案	水たまりが出来ないようにしてください。		
実施内容	工種	実施しない	説明図面	
	規模			
位置図				
備考	小修繕で対応 （柵のグレーチングに落葉が詰まって排水できていないため、清掃を行う。）			





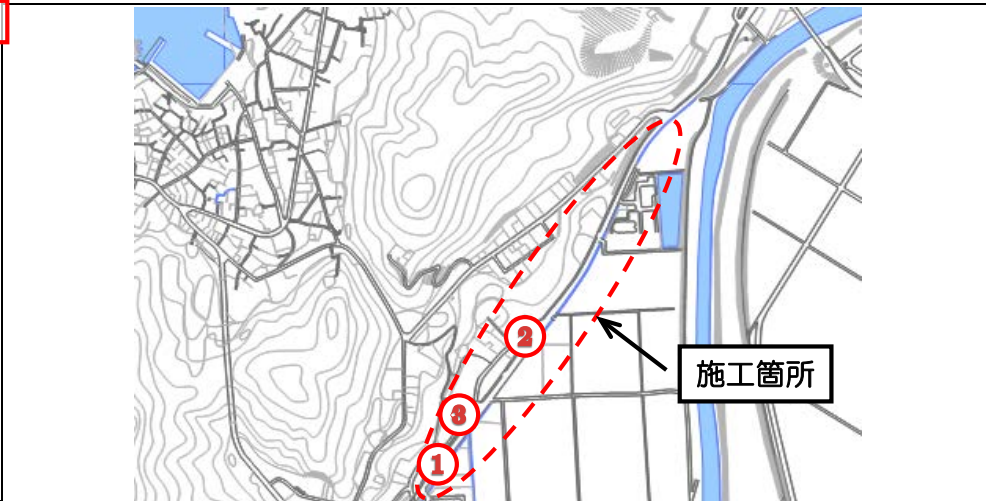
府民公募型整備事業【景観整備・美化】（市町協働型・**府民提案型**）

番号	審査番号 207（受付番号 414）	写真	
路線・河川名等	一般府道 久美浜湊宮浦明線	 	
所在地	京丹後市久美浜町湊宮 地内 湊宮地域全体	 	
現在の状況 及 提案内容	現況 側溝に砂が溜まりやすく、雑草が生え、排水が悪くなると共に、景観も悪くなっている。	 	
	提案 清掃及び泥上げの定期実施		
実施内容	工種 実施しない。	 	
	規模		
位置図	説明図面 		
備考	通常の道路維持管理で対応。		

府民公募型整備事業【安心・安全整備】（ 市町協働型 ・ **府民提案型** ）

番号	審査番号 208 (受付番号 102)		写真	
路線・河川名等	一般国道 178号			
所在地	京丹後市網野町木津 地内 温泉区内、湯川～松栄屋の間			
現在の状況 及 提案内容	現況	大雨降雨時、側溝から水があふれ出す。		
	提案	側溝内の土砂の撤去		
実施内容	工種	実施せず。		
	規模			
位置図			<p>説明図面</p>	
備考	京都府管理施設でないため実施しない。(水路機能)			

府民公募型整備事業【安心・安全整備】（市町協働型・**府民提案型**）

番号	審査番号 209（受付番号 112）		写真	
路線・河川名等	一般国道 178号			
所在地	京丹後市丹後町間人 地内 丹後中学校交差点付近～市丹後庁舎付近			
現在の状況 及 提案内容	現況	側溝に土砂が堆積し、草が生え、水が溜まる。		
実施内容	工種	道路街渠等清掃。（一部実施）		
	規模	清掃延長≒700m	説明図面	
位置図				
備考				

府民公募型整備事業【安心・安全整備】（市町協働型・**府民提案型**）

番号	審査番号 210（受付番号 508）		写真	
路線・河川名等	一般府道 間人大宮線			
所在地	京丹後市丹後町間人 地内 荒木野橋兩岸付近			
現在の状況 及 提案内容	現況	道路法面の雑草が伸び、交差点付近で見通しが悪い。 雑木が大きくなり、通行に障害。 法下側溝が詰まり、用水に流れ込んでいる。		
	提案	草刈り、伐木、側溝清掃		
実施内容	工種	伐木、側溝清掃		
	規模	伐木、側溝清掃50m（一部実施）		
位置図			<p>説明図面</p> 	
備考	側溝清掃と同じ法面を伐採。			

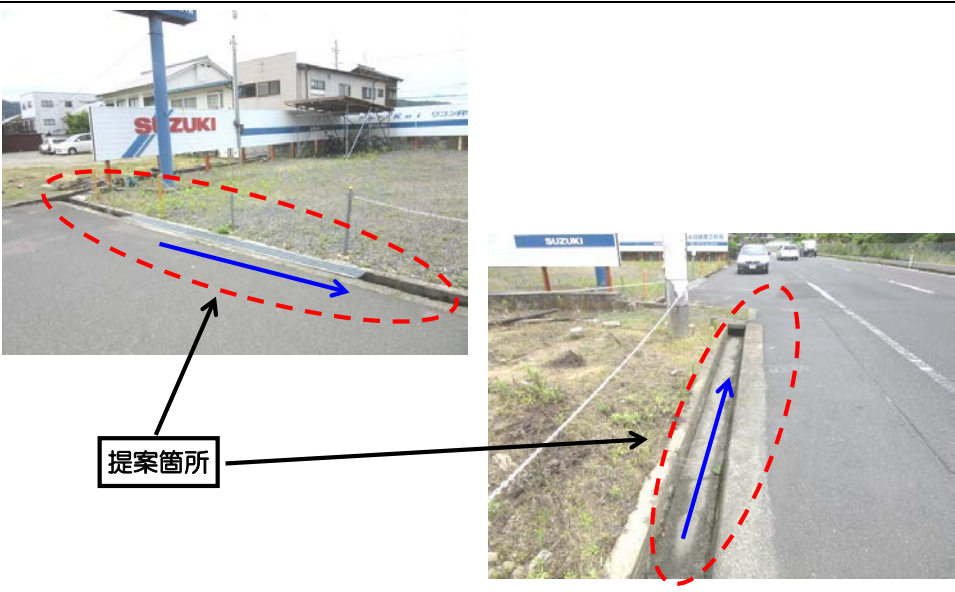


府民公募型整備事業【安心・安全整備】（市町協働型・**府民提案型**）

番号	審査番号 211 (受付番号 033)		写 真	
路線・河川名等	一般国道 178号			
所在地	宮津市溝尻 地内 すなはら橋（小松川）から伊根方向75m			
現在の状況 及 提案内容	現況	用排水路の国道横断暗渠出口にゴミが散乱、雑草が生い茂っている。		
実施内容	工種	排水機能確保		
	規模	面積≒4m ²	説明図面	
位置図				
備考				





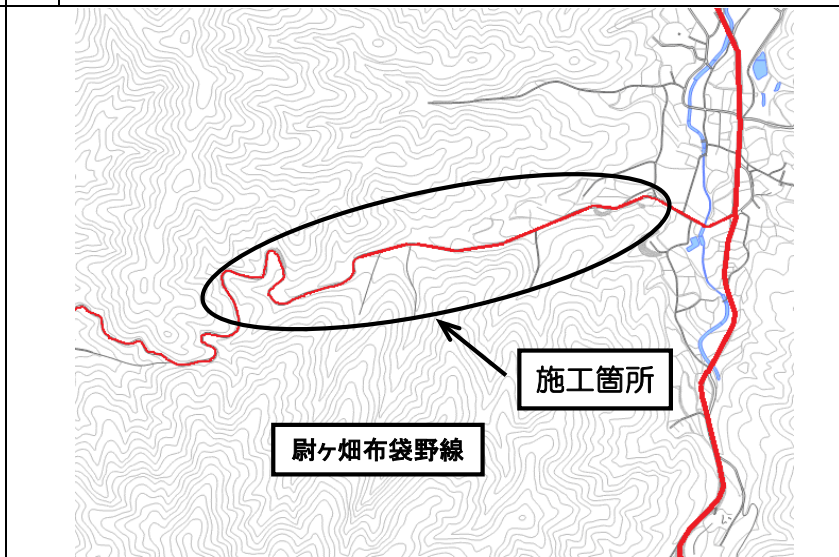
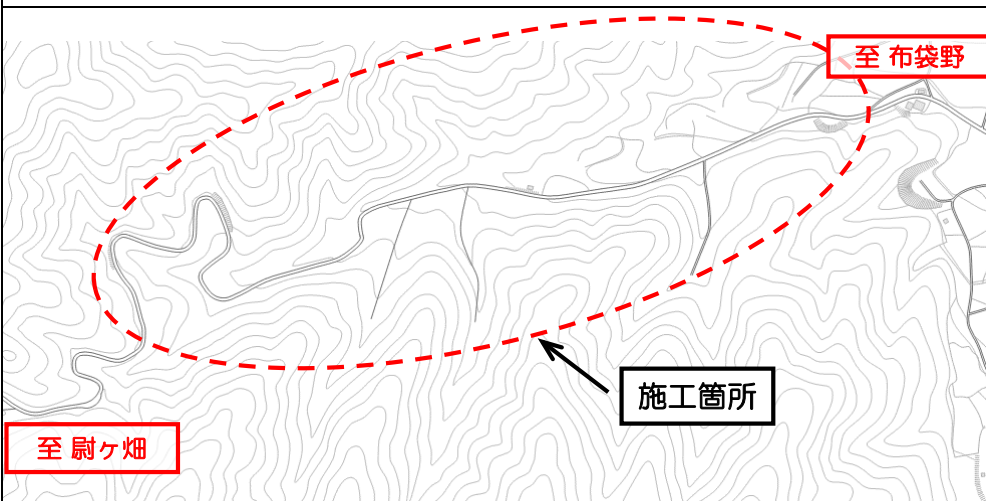
府民公募型整備事業【安心・安全整備】（市町協働型・**府民提案型**）

番号	審査番号 212（受付番号 072）		写 真	
路線・河川名等	一般府道 栗田半島線			
所在地	宮津市田井 地内 田井地区と矢原地区の字界付近			
現在の状況 及 提案内容	現況	冬期路面に流れ出た水が凍結する。	<p style="text-align: center;">説 明 図 面</p> 	
	提案	道路側溝の設置、排水管の泥上げ。		
実施内容	工種	道路側溝の堆積土砂撤去		
	規模	延長≒105m		
位置図				
備考				

府民公募型整備事業【安心・安全整備】（市町協働型・**府民提案型**）

番号	審査番号 213 (受付番号 152)		写 真	
路線・河川名等	一般国道 178号			
所在地	宮津市 波路			
現在の状況 及 提案内容	現況	道路側溝のつまり		
	提案	側溝清掃をする。		
実施内容	工種	排水断面確保	<p style="text-align: center;">説 明 図 面</p> 	
	規模	延長≒170m		
位置図				
備考				

府民公募型整備事業【安心・安全整備】（市町協働型・**府民提案型**）

番号	審査番号 214（受付番号 331）		写 真	
路線・河川名等	一般府道 尉ヶ畑布袋野線			
所在地	京丹後市久美浜町尉ヶ畑 地内 起点側300m地点から峠付近まで			
現在の状況 及 提案内容	現況	枝葉が道路の上に覆い被さり、交通の傷害となる。落葉が側溝内に溜まり、豪雨時に心配。		
	提案	道路に被さる樹木の枝の切り取りと側溝清掃。		
実施内容	工種	通行に支障となる枝伐採と側溝の泥上げ。	説明図面	
	規模			
位置図				
備考				

府民公募型整備事業【安心・安全整備】（ 市町協働型 ・ **府民提案型** ）

番号	審査番号 215 (受付番号 133)		写真	
路線・河川名等	一般府道 間人大宮線			
所在地	京丹後市弥栄町国久 地内 国営幹線分岐点2箇所			
現在の状況 及 提 案 内 容	現況	鉄板蓋の老朽化、歪みで危険。		
	提 案	溝蓋交換		
実施内容	工 種	実施しない。		
	規 模			
位置図			<p data-bbox="1541 850 1727 879">説明図面</p>	
備考	京都府管理施設でないため実施しない。(用水路)			

府民公募型整備事業【安心・安全整備】（市町協働型 ・ 府民提案型）

番号	審査番号 216 (受付番号 159)		写真	
路線・河川名等	一般国道 178号			
所在地	宮津市大島 地内 辻川との交差点			
現在の状況 及 提案内容	現況	集水柵の側壁が壊れている。		
実施内容	工種	実施済み。	説明図面	
位置図				
備考	集水柵補修済み (H27年6月2日)			

府民公募型整備事業【環境整備】（市町協働型・**府民提案型**）

番号	審査番号 217（受付番号 079）		写 真	
路線・河川名等	一般国道 178号			
所在地	宮津市岩ヶ鼻 地内 スーパーにしがき養老店前			
現在の状況 及 提案内容	現況	グレーチング及び側溝の変形により、グレーチングが外せず側溝掃除が出来ない。		
実施内容	工種	側溝天端修繕、土砂撤去		
	規模	延長≒ 49m	<p data-bbox="1556 858 1736 890">説明図面</p> 	
位置図				
備考				

府民公募型整備事業【安心・安全整備】（市町協働型・**府民提案型**）

番号	審査番号 218 (受付番号 349)		写 真	
路線・河川名等	一般府道 野中小天橋停車場線			
所在地	京丹後市久美浜町長柄 地内 小天橋駅前側溝			
現在の状況 及 提案内容	現況	側溝のコンクリート蓋が外れず、掃除ができない。 横断溝の蓋が、車が通ると大きな音がする。		
	提案	蓋の取替、がたつき・騒音防止。		
実施内容	工種	横断溝のがたつきを補修。（一部対応）	説明図面	
	規模			
位置図				
備考	側溝蓋については、道路の維持管理で対応。			

府民公募型整備事業【安心・安全整備】（市町協働型・**府民提案型**）

番号	審査番号 219（受付番号 456）		写真	
路線・河川名等	一般府道 網野峰山線			
所在地	京丹後市峰山町泉 地内 大橋から金刀比羅神社付近まで			
現在の状況 及 提案内容	現況	側溝のグレーチングががたつき、騒音がする。		
	提案	グレーチングの固定。（ボルト補修、ゴム補修）		
実施内容	工種	グレーチングの修正（ゴムの固定）		
	規模	延長≒300m		
位置図			<p data-bbox="1556 858 1736 890">説明図面</p> 	
備考	ボルト固定式のグレーチングは、この区間には無い。			

府民公募型整備事業【安心・安全整備】（市町協働型・**府民提案型**）

番号	審査番号 220（受付番号 490）	写 真	
路線・河川名等	一般府道 大宮岩滝線		
所在地	京丹後市大宮町三重 地内 糸井氏宅と江上氏宅下の側溝蓋約15m		
現在の状況 及 提 案 内 容	<p>現況 15年ほど前に側溝とグレーチングを整備。3年ほど前からグレーチングの上を車が通ると大きな音がするようになった。</p> <p>提案 蓋を音がしないように修繕。</p>		
実施内容	<p>工種 蓋と受枠の補修</p>	説明図面	
	<p>規模 延長≒15m</p>		
位置図			
備 考			