

府民公募型整備事業【景観整備（美化）】（市町協働型 ・ 府民提案型）

番号	審査番号 301（受付番号 409）		写 真	
路線・河川名等	主要地方道 野田川加悦線			
所在地	与謝野町幾地 地内 宮津養父線交差点より30m南側			
現在の状況 及 提案内容	現況	劣化により錆等が発生し品質低下を起こしている。		
実施内容	工種	ビーム交換	規模	延長≒7m
位置図			<p>説明図面</p> 	
備考				



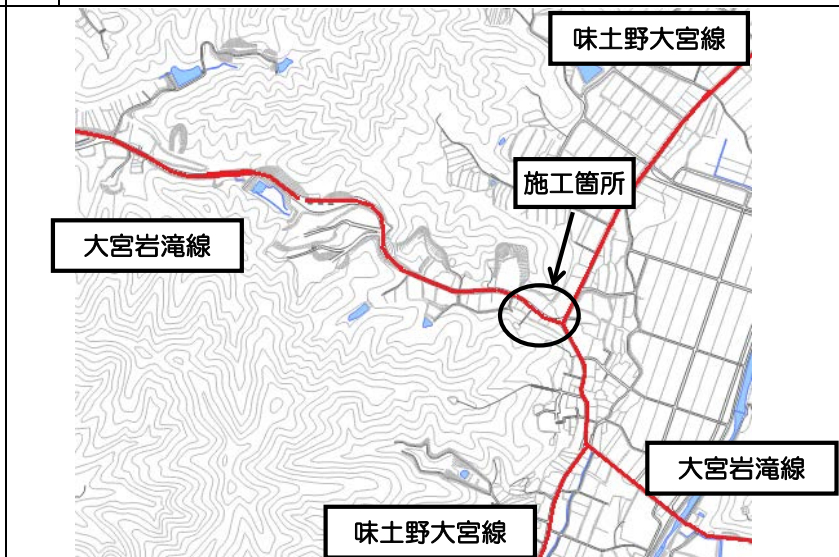
府民公募型整備事業【安心・安全整備】（市町協働型・**府民提案型**）

番号	審査番号 302（受付番号 415）		写 真	
路線・河川名等	一般府道 久美浜気比線			
所在地	京丹後市久美浜町蒲井 地内 峠付近から蒲井側急カーブの間、湊側300m付近、400m付近			
現在の状況 及 提案内容	現況	舗装の劣化、転落の恐れ等		
	提案	蒲井側谷側のガードレール設置、舗装の改修		
実施内容	工種	舗装の補修、ガードレールの設置		
	規模	舗装930mの内劣化の酷い箇所、ガードレール設置15m		
位置図			説明図面	
	備考			

府民公募型整備事業【安心・安全整備】（市町協働型 ・ 府民提案型）

番号	審査番号 303 (受付番号 418)		写真	
路線・河川名等	一般府道 尉ヶ畑布袋野線			
所在地	京丹後市久美浜町市野々 地内 尉ヶ畑峠（市野々側）			
現在の状況 及 提案内容	現況	カーブが多く、見通しが悪い。		
	提案	カーブミラーの設置（3箇所）		
実施内容	工種	カーブミラー設置	説明図面	
	規模	3箇所		
位置図				
備考				

府民公募型整備事業【景観整備・美化】（市町協働型・**府民提案型**）

番号	審査番号 304（受付番号 429）		写 真	
路線・河川名等	一般府道 大宮岩滝線		 	
所在地	京丹後市大宮町三重 地内 府道味土野岩滝線交差点			
現在の状況 及 提案内容	現況	ガードレールの凹み、錆。		
	提案	ガードレールの更新。		
実施内容	工種	ガードレール更新	<p data-bbox="1559 855 1738 887">説明図面</p> 	
	規模	延長≒17m+8m+1m+6m		
位置図				
備考				

府民公募型安心・安全整備事業（市町協働型 **府民提案型**）

番号	審査番号 305（受付番号 436）		写 真	
路線・河川名等	主要地方道 網野岩滝線			
所在地	京丹後市大宮町久住 地内 府道網野岩滝線久住バイパス終点交差点部			
現在の状況 及 提案内容	現況	白線と縁石が同色系であり、目の悪い老人等が低い縁石に気づかず、乗り上げるおそれがあり危険である。（平成27年5月に死亡事故発生）		
	提案	交差点の周辺の縁石上に縁石マーカー（光るもの）を設置してほしい。		
実施内容	工種	実施済（矢印反射板設置）		
	規模	5基		
位置図			説明図面	
備考	提案者には確認済			

府民公募型安心・安全整備事業（市町協働型 **府民提案型**）

番号	審査番号 306（受付番号 438）		写真	
路線・河川名等	一般府道 井辺平線			
所在地	京丹後市 丹後町 平～中野 地内		 	
現在の状況及び提案内容	<p><現況> 当該地区の区画線（外側・中央線）等が薄くなり、消えている箇所が多数ある。</p> <p><提案> 区画線の引き直し</p>		 	
実施内容	工種	区画線補修		
	規模	延長400m		
位置図			<p>説明図面</p> 	
備考				

府民公募型整備事業【安心・安全整備】（市町協働型・**府民提案型**）

番号	審査番号 307（受付番号 479）		写 真	
路線・河川名等	一般国道 178号			
所在地	京丹後市丹後町此代 地内 犬ヶ岬トンネル此代側出口すぐ			
現在の状況 及 提案内容	現況	丹後松島展望施設の手すりに腐食がみられ、落下等が危惧される。	 	
	提案	補修と再塗装		
実施内容	工種	補修		
	規模	延長≒10m		
位置図			<p data-bbox="1559 855 1738 887">説明図面</p> 	
備考				


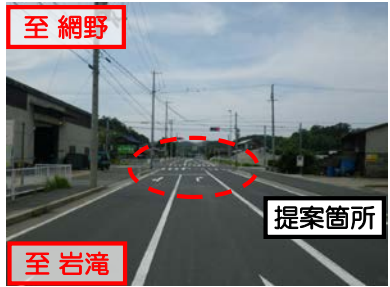



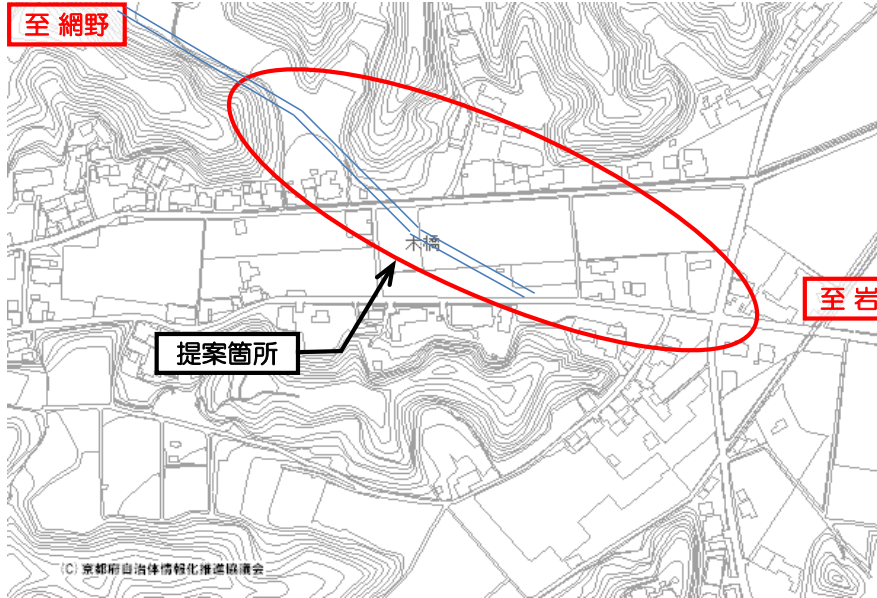
府民公募型整備事業【安心・安全整備】（市町協働型・**府民提案型**）

番号	審査番号 308（受付番号 520）		写 真	
路線・河川名等	一般府道 大宮岩滝線			
所在地	京丹後市大宮町三坂 地内 市道安心院との交差点			
現在の状況 及 提案内容	現況	交差点横の開渠部で転落する危険がある。		
	提案	転落防止柵の設置。		
実施内容	工種	転落防止柵の設置。		
	規模			
位置図			<p style="text-align: center;">説明図面</p> 	
備考				

府民公募型整備事業【景観整備・美化】（市町協働型・**府民提案型**）

番号	審査番号 309（受付番号 521）		写真	
路線・河川名等	一般府道 大宮岩滝線			
所在地	京丹後市大宮町三坂 地内 三坂峠配電塔付近			
現在の状況 及 提案内容	現況	ガードレールに凹みがある。		
	提案	ガードレールの更新。		
実施内容	工種	ガードレール更新		
	規模	2スパン8m、袖1枚及び支柱1本		
位置図			<p data-bbox="1559 855 1738 887">説明図面</p> 	
	備考			



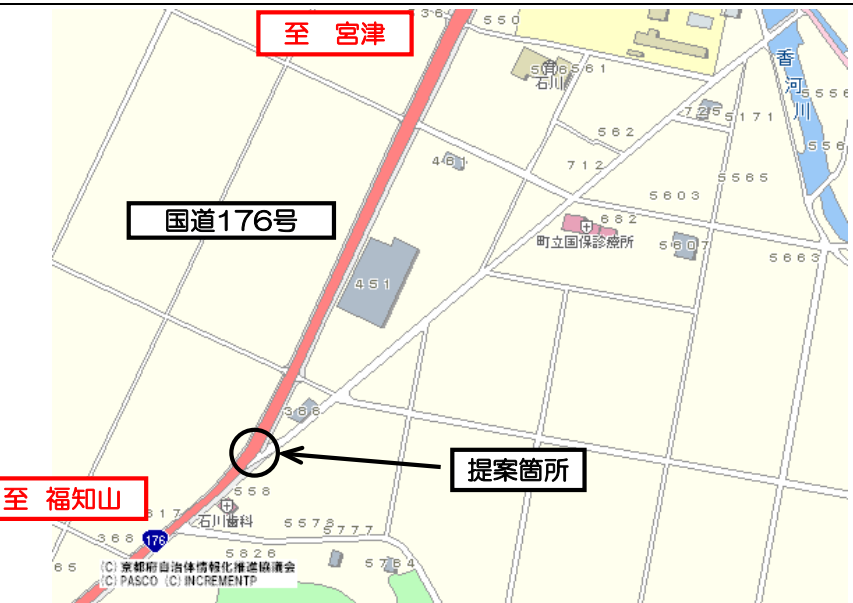
府民公募型安心・安全整備事業（市町協働型 **府民提案型**）

番号	審査番号 310（受付番号 576）		写真	
路線・河川名等	主要地方道 網野岩滝線		 <p>至岩滝</p> <p>提案箇所</p> <p>至網野</p>	 <p>至網野</p> <p>提案箇所</p> <p>至岩滝</p>
所在地	京丹後市 弥栄町 木橋 地内		 <p>交差点手前</p>	 <p>道路勾配6%</p>
現在の状況 及 提案内容	<p><現況> 岩滝方面向きが下り坂であるため、通行車両の速度が速く危険である。</p> <p><提案> 減速・交差点有り・通学路注意・歩行者、自転車注意などの注意標識・看板の設置。</p>			
実施内容	工種	注意標識・看板設置		
	規模	延長 L=500m		
位置図			説明図面	
				
備考	公安委員会との協議を踏まえ実施。			



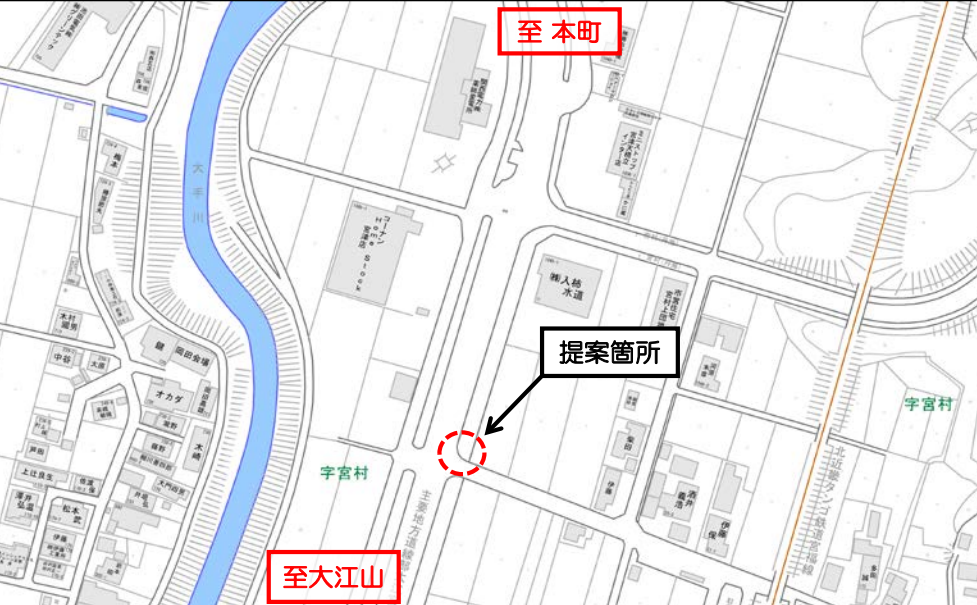
府民公募型整備事業【安心・安全整備】（市町協働型・**府民提案型**）

番号	審査番号 311（受付番号 192）		写真	
路線・河川名等	主要地方道 浜丹後線			
所在地	京丹後市弥栄町野中（中津） 地内 市道中津線交差点、府道井辺平線交差点			
現在の状況 及 提案内容	現況	植込みで交差点の見通しが悪い。		
	提案	植込みの手入れ		
実施内容	工種	実施しない。	<p>説明図面</p> 	
	規模			
位置図				
備考	別途事業（通常の道路維持管理）で対応。			

府民公募型整備事業【安心・安全整備】（市町協働型 **府民提案型**）

番号	審査番号 312（受付番号 451）		写 真	
路線・河川名等	一般国道 176号			
所在地	与謝野町石川 地内 国道176号と町道石川旧府道線との交差点付近			
現在の状況 及 提案内容	現況	植樹帯の雑草が伸びて交差点での安全確認がしづらい。		
	提案	植樹帯にコンクリート張りをを行う。		
実施内容	工種	実施しない。		
	規模			
位置図			<p>説明図面</p> 	
備考	他事業（道路維持修繕）で防草シートを実施			

府民公募型整備事業【安心・安全整備】（市町協働型・**府民提案型**）

番号	審査番号 313 (受付番号 401)		写 真	
路線・河川名等	主要地方道 綾部大江宮津線			
所在地	宮津市宮村 地内 市道宮村八幡線との交差点東側歩道			
現在の状況 及 提案内容	現況	歩道上の電柱と背の高い雑草により、安全確認がしづらい。		
	提案	電柱移転と草刈		
実施内容	工種	実施しない。	説明図面	
	規模			
位置図				
備考	①電柱は京都府が管理する施設でない			

府民公募型整備事業【安心・安全整備】（市町協働型 ・ **府民提案型**）

番号	審査番号 314（受付番号 566）		写 真	
路線・河川名等	一般国道 482号			
所在地	京丹後市弥栄町溝谷 地内 小林氏隠居～市場神社の急傾斜（道路法面）			
現在の状況 及 提 案 内 容	現況	昨年、竹林の伐採をしたが、定期的な伐採が必要。		
実 施 内 容	工種	実施しない。		
	規模			
位 置 図			<p data-bbox="1556 858 1736 890">説明図面</p>	
備 考	昨年度実施し、現在は幼竹のみのため、今年は実施しない。			

府民公募型整備事業【安心・安全整備】（市町協働型・**府民提案型**）

番号	審査番号 315（受付番号 476）		写真	
路線・河川名等	一般国道 482号			
所在地	京丹後市丹後町成願寺 地内 上羽一正宅前山側法面の上部		 	
現在の状況 及 提案内容	現況	高くて住民で手が付けられない。猿の被害の一助となっている。	説明図面	
	提案	伐木		
実施内容	工種	府道敷の雑木伐木		
	規模	延長≒80m		
位置図				
備考				

府民公募型整備事業【安心・安全整備】（市町協働型・**府民提案型**）

番号	審査番号 316（受付番号 049）		写 真	
路線・河川名等	一般府道 掛津峰山線			
所在地	京丹後市峰山町橋木 地内 橋木地区、阿辺氏宅の南北			
現在の状況 及 提 案 内 容	現況	樹木が道に覆い被さり、危険。 地元では交通規制ができないため、作業困難。		
	提 案	樹木の伐採。		
実 施 内 容	工 種	伐木（府用地のみ）	説 明 図 面	
	規 模	延長≒150m+30m		
位 置 図				
備 考				

府民公募型整備事業【安心・安全整備】（市町協働型・**府民提案型**）

番号	審査番号 317（受付番号 143）		写真	
路線・河川名等	主要地方道 綾部大江宮津線			
所在地	宮津市小田 地内 中の茶屋地区～小香河地区			
現在の状況 及 提案内容	現況	府道法面の樹木が道路に覆い被さっている。		
実施内容	提案	樹木の伐採	<p>工種</p> <p>木・枝伐採</p>	
規模	規	箇所 6箇所	説明図面	
位置図				
備考				

府民公募型整備事業【安心・安全整備】（市町協働型・**府民提案型**）

番号	審査番号 318 (受付番号 274)		写真	
路線・河川名等	一般府道 加悦但東線			
所在地	与謝野町滝 地内 新橋 付近			
現在の状況 及 提案内容	現況	雑木が府道に覆い被さって視認性が悪い。		
	提案	法面の雑木伐採。		
実施内容	工種	立木伐採		
	規模	延長≒20m		
位置図			説明図面	
備考				

府民公募型整備事業【安心・安全整備】（市町協働型・**府民提案型**）

番号	審査番号 319（受付番号 522）		写真	
路線・河川名等	一般府道 大宮岩滝線		 	
所在地	京丹後市大宮町三坂 地内 大宮日新交差点～大宮最終処分場		 	
現在の状況 及 提案内容	現況	道路法面の枝木の葉や雑草が生い茂っており、通行上支障。	説明図面	
	提案	草刈り、枝切り		
実施内容	工種	枝の伐採（府道敷のみ）		
	規模	延長≒150m+200m		
位置図				
備考				

府民公募型整備事業【安心・安全整備】（市町協働型・**府民提案型**）

番号	審査番号 320（受付番号 578）		写真	
路線・河川名等	一般国道 482号（和田野バイパス）			
所在地	京丹後市弥栄町和田野 地内 沖田橋より南側			
現在の状況 及 提案内容	現況	ゆるやかなカーブとなっており、見通しが悪い。		
実施内容	工種	道路法面の雑木の伐採		
	規模	伐採延長50m	説明図面	
位置図				
備考				