

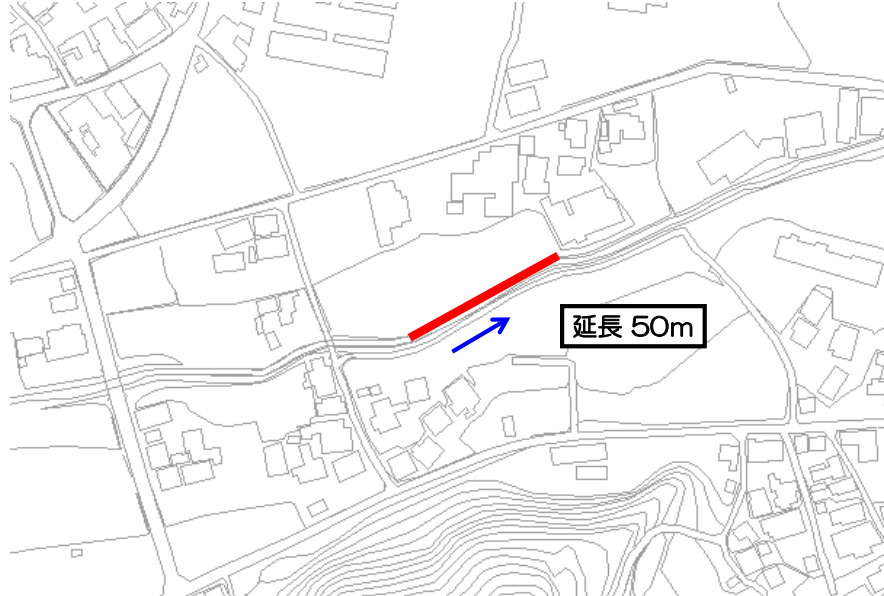


府民公募型整備事業【安心・安全整備】（市町協働型・**府民提案型**）

番号	審査番号 361 (受付番号 023)		写真	
路線・河川名等	二級河川 加悦奥川			
所在地	与謝野町加悦奥地内 50m (左岸)			
現在の状況 及 提案内容	現況	左岸の土羽護岸が浸食し、豪雨時に崩壊の危険性がある。		
	提案	ブロック積護岸に改良し崩壊しないようにしてほしい。		
実施内容	工種	ブロック積護岸の整備		
	規模	延長 L=50m		
位置図			<p data-bbox="1559 858 1738 882">説明図面</p> 	
備考	土羽護岸が緩んでいる。			

府民公募型安心・安全整備事業（市町協働型・**府民提案型**）

番号	審査番号 362（受付番号 125）		写真	
路線・河川名等	二級河川 三原川			
所在地	京丹後市久美浜町大井 地内			
現在の状況及び提案内容	現況	堤防の浸食が激しく、大雨時には越水して田に土砂が流入する		
実施内容	工種	堤防拡幅工（左岸側）		
位置図	規模	延長 110m	説明図面	
備考				



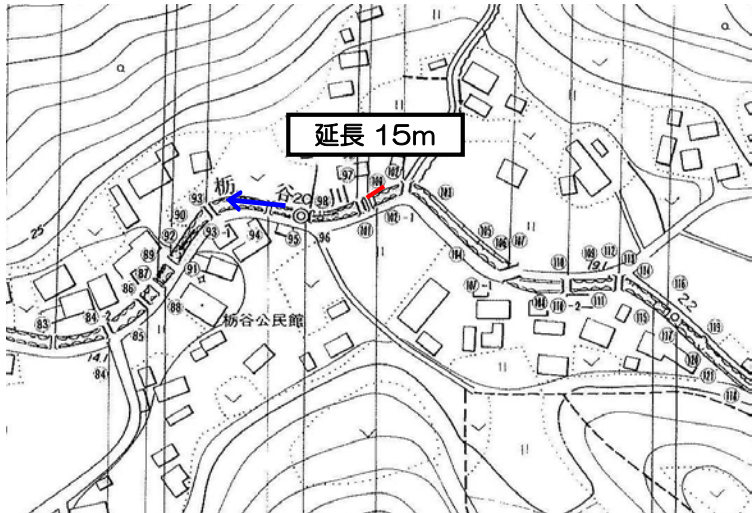
府民公募型整備事業【安心・安全整備】（市町協働型・**府民提案型**）

番号	審査番号 363 (受付番号 217)		写真
路線・河川名等	二級河川 吉永川		
所在地	京丹後市丹後町吉永地内 松の木橋より上流へ300m付近		
現在の状況 及 提案内容	現況	土羽護岸が侵食されている。大雨時に越水し、農地に被害を及ぼす危険性がある。	
	提案	コンクリート護岸設置	
実施内容	工種	護岸工	
	規模	延長11m	
位置図			説明図面
			
備考			

府民公募型安心・安全整備事業（市町協働型・**府民提案型**）

番号	審査番号 364（受付番号 291）		写真	
路線・河川名等	二級河川 吉永川		提案箇所A	提案箇所B
所在地	京丹後市丹後町一段地内			
現在の状況 及 提案内容	<p><現況> 護岸が崩落しており、大雨等洪水時に隣接する水田に泥水が流入する可能性がある。</p> <p><提案> 護岸の改修</p>			
実施内容	工種	護岸工	説明図面	
	規模	A：延長4m B：延長32m		
位置図	 <p>(C) 京都府自治体情報化推進協議会 (C) PASCO (C) INCREMENTP</p>			
備考				

府民公募型整備事業【安心・安全整備】（市町協働型・**府民提案型**）

番号	審査番号 365 (受付番号 320)		写 真	
路線・河川名等	二級河川 栃谷川			
所在地	京丹後市久美浜町栃谷地内			
現在の状況 及 提案内容	現況	大雨増水の浸食により護岸と河床が削られ崩壊の危険性が高まっている。		
	提案	河床をコンクリートで補強、石積み等による護岸の補強。		
実施内容	工種	根継工	説明図面	
	規模	延長15m		
位置図	 <p>(C) 京都府自治体情報化推進協議会 (C) PASCO (C) INCREMENTP</p>			
備考				

府民公募型安心・安全整備事業（市町協働型・**府民提案型**）

番号	審査番号 366（受付番号 333）		写真	
路線・河川名等	二級河川 円頓寺川			
所在地	京丹後市久美浜町円頓寺 地内			
現在の状況 及 提案内容	現況	護岸の石組が崩れかけている	左岸	
	提案	護岸の修繕		
実施内容	工種	護岸工		
	規模	延長 29m（左岸） 49m（右岸）		
位置図				
備考	<small>久美浜町佐野 矢田八幡神社 京都市河川整備推進協議会 京都市河川整備推進協議会 京都市河川整備推進協議会</small>			


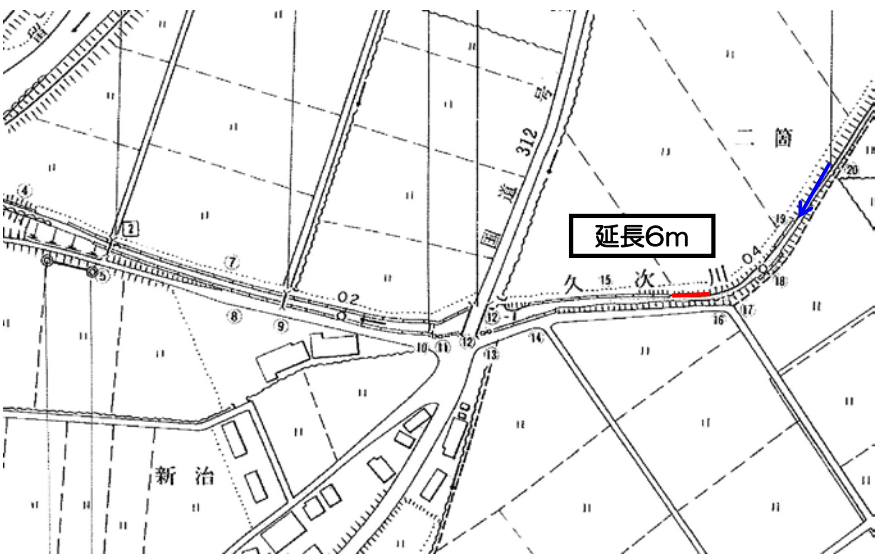
府民公募型安心・安全整備事業（市町協働型・**府民提案型**）

番号	審査番号 367（受付番号 368）		写真	
路線・河川名等	二級河川 佐濃谷川		 	
所在地	京丹後市久美浜町尉ヶ畑 地内		 	
現在の状況 及 提案内容	現況	石積護岸の基礎部が欠落している	説明図面	
	提案	石積護岸の復旧		
実施内容	工種	護岸工		
	規模	延長 (368-1) 7m (左岸) (368-2) 2m (左岸)		
位置図				
備考				

府民公募型整備事業【安心・安全整備】（市町協働型・**府民提案型**）

番号	審査番号 368（受付番号 427）		写真	
路線・河川名等	二級河川 河梨川			
所在地	京丹後市久美浜町河梨地内			
現在の状況 及 提案内容	現況	護岸下から土砂が流出し畦の法面が陥没している。		
	提案	護岸工の修復		
実施内容	工種	護岸工		
	規模	延長4m		
位置図			説明図面	
			備考	

府民公募型整備事業【安心・安全整備】（市町協働型・**府民提案型**）

番号	審査番号 369（受付番号 453）		写真
路線・河川名等	二級河川 久次川		
所在地	京丹後市峰山町新治地内		
現在の状況 及 提案内容	現況	上下流にはブロック積護岸があるが、提案箇所は土羽護岸である。大雨が降り河川が氾濫した場合、土羽護岸が崩れて下流側のブロック積護岸が倒壊する恐れがある。	
	提案	右岸側護岸設置	
実施内容	工種	護岸工	
	規模	延長6m	
位置図			説明図面
備考			


府民公募型整備事業【安心・安全整備】（市町協働型・**府民提案型**）

番号	審査番号 370（受付番号 501）		写真	
路線・河川名等	二級河川 波見川			
所在地	宮津市字奥波見地内			
現在の状況 及 提案内容	現況	右岸側の護岸が崩壊しており、この状態で放置すると民地側水田まで崩壊する危険性がある。	<p data-bbox="1556 858 1736 890">説明図面</p> 	
	提案	右岸側の崩壊した護岸を復旧してほしい。		
実施内容	工種	護岸工		
	規模	延長 L=7m		
位置図				
備考				


府民公募型整備事業【安心・安全整備】（市町協働型・**府民提案型**）

番号	審査番号 371 (受付番号 502)		写真	
路線・河川名等	二級河川 波見川			
所在地	宮津市字奥波見地内			
現在の状況 及 提案内容	現況	護岸が崩壊している		
	提案	早期に護岸を復旧してほしい。		
実施内容	工種	護岸工		
	規模	延長 L=7m		
位置図			<p>説明図面</p> 	
備考				


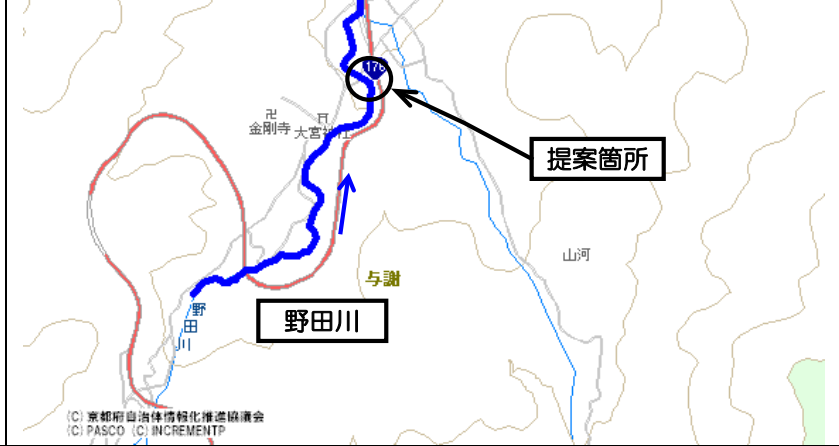

府民公募型安心・安全整備事業（市町協働型・**府民提案型**）

番号	審査番号 372（受付番号 288）		写 真	
路線・河川名等	旧樋越川			
所在地	京丹後市網野町小浜 地内			
現在の状況 及 提案内容	現況	土砂、ゴミが堆積し、河積を阻害し、景観も悪く、悪臭もする。隣接している井上英之さん宅の石垣や土台が川に浸食されて、家屋に歪みや土台に割れが発生している。		
実施内容	工種	実施しない		
	規模			
位置図			説明図面	
備考	ゴミは別途事業にて実施			


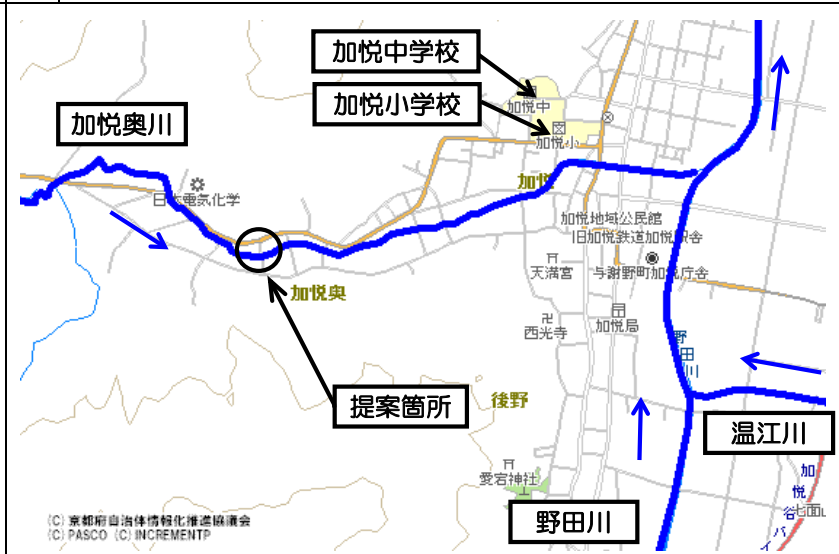
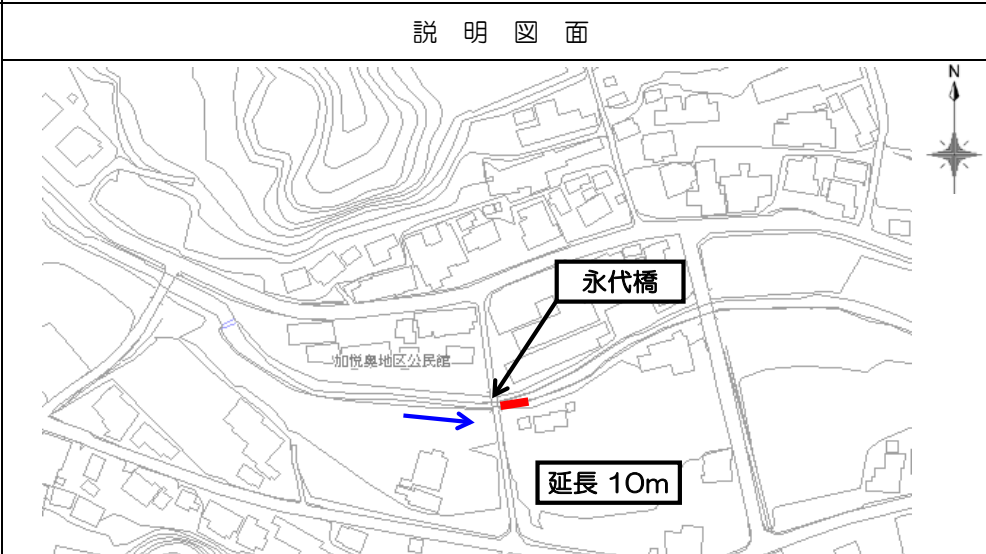
府民公募型安心・安全整備事業（市町協働型・**府民提案型**）

番号	審査番号 373（受付番号 190）		写 真	
路線・河川名等	二級河川 須川			
所在地	京丹後市弥栄町須川地内			
現在の状況 及 提案内容	<p><現況> 堤防が低い箇所があり、大雨等増水時に作業場、民家に浸水する。</p> <p><提案> 堤防の嵩上げ</p>			
実施内容	工種	堤防嵩上工	説 明 図 面	
	規模	延長40m		
位置図	 <p>(C) 京都府自治体情報化推進協議会 (C) PASCO (C) INCREMENTP</p>			
備考	関係者との協議、調整、設計等に相当の時間を要することが見込まれる大規模事業に該当し、対象外。			


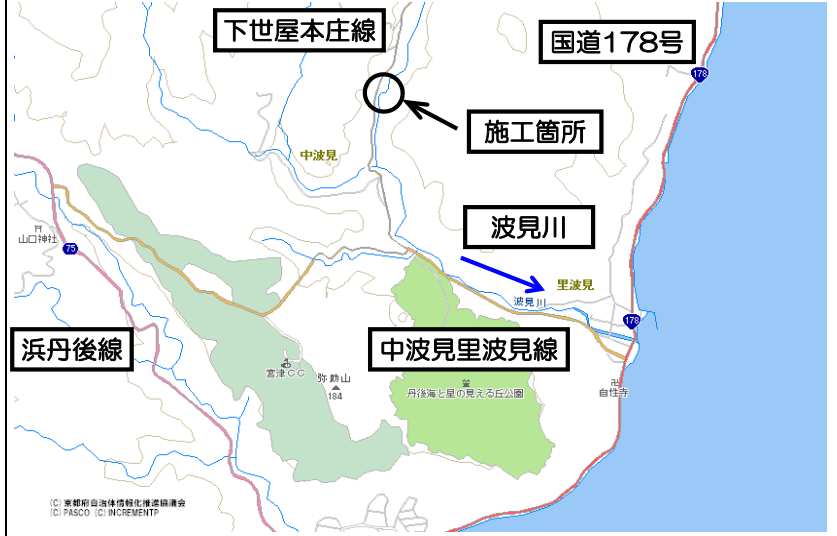
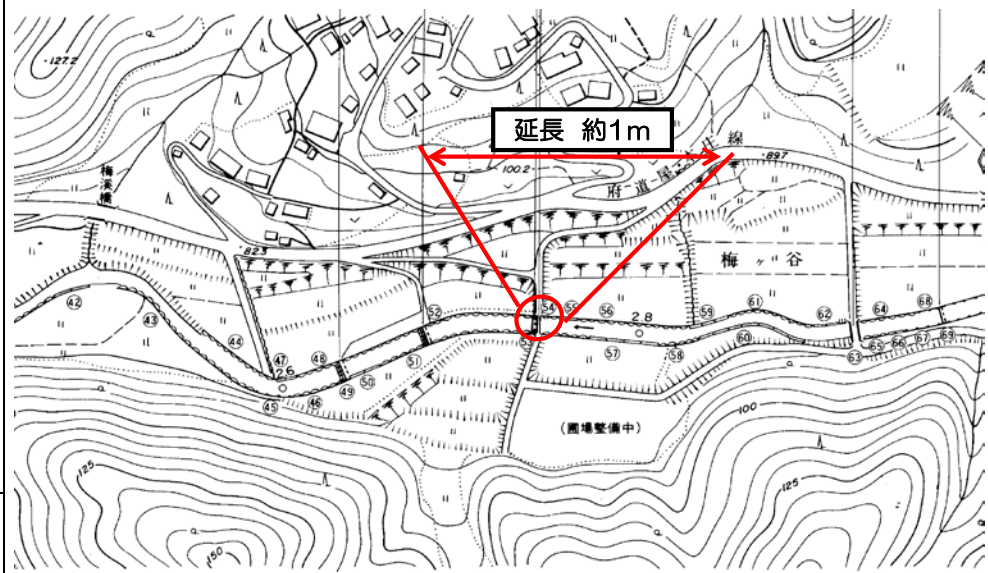
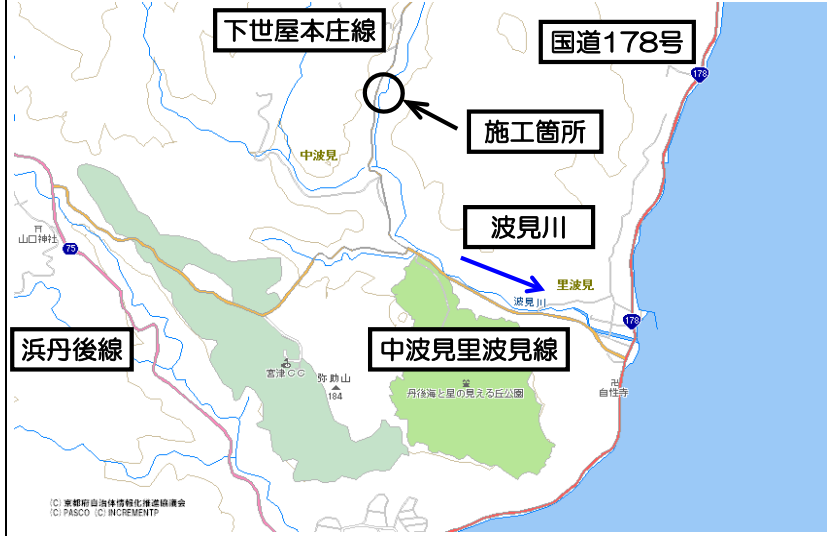
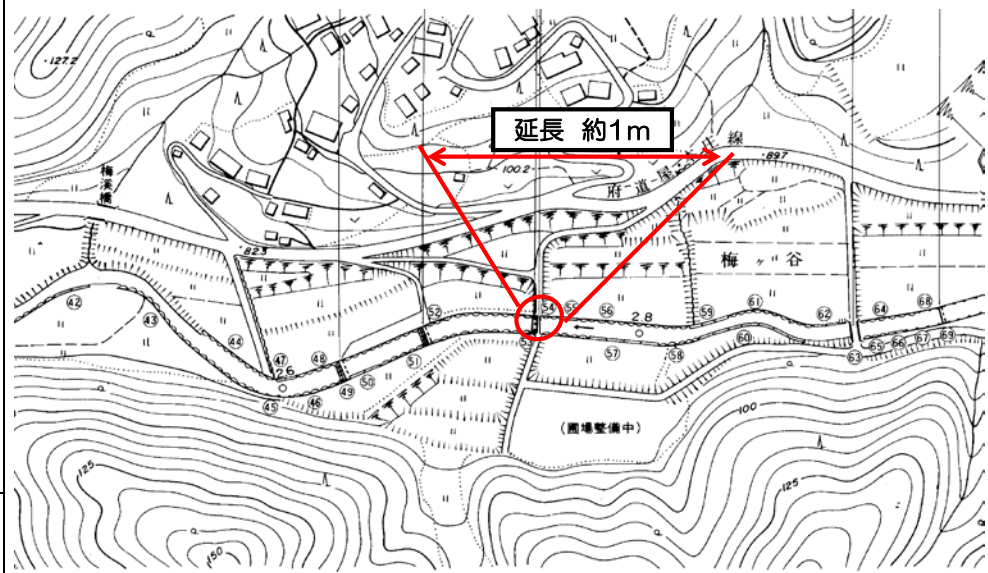
府民公募型整備事業【安心・安全整備】（市町協働型 ・ 府民提案型）

番号	審査番号 374 (受付番号 003)		写 真	
路線・河川名等	二級河川 野田川			
所在地	与謝野町与謝地内 一本橋付近（右岸堤防）			
現在の状況 及 提案内容	現況	堤防が陥没して深い穴があいている。		
	提案	土砂の流出箇所を塞ぎ、陥没箇所を土で埋戻す。 (陥没 1箇所 (延長1.0m 深さ1.2m))		
実施内容	工種	実施しない。 (補修済みのため)		
	規模			
位置図			<p data-bbox="1556 858 1736 890">説明図面</p> 	
備考				

府民公募型整備事業【安心・安全整備】（市町協働型・**府民提案型**）

番号	審査番号 375（受付番号 021）		写 真	
路線・河川名等	二級河川 加悦奥川			
所在地	与謝野町加悦奥地内 永代橋下流付近 10m（右岸）			
現在の状況 及 提案内容	現況	護岸ブロックが崩落しており危険である。		
	提案	ブロック積護岸を復旧し安全を確保してほしい。		
実施内容	工種	実施しない。		
	規模			
位置図			<p data-bbox="1556 858 1736 890">説明図面</p> 	
備考	維持修繕工事で実施			


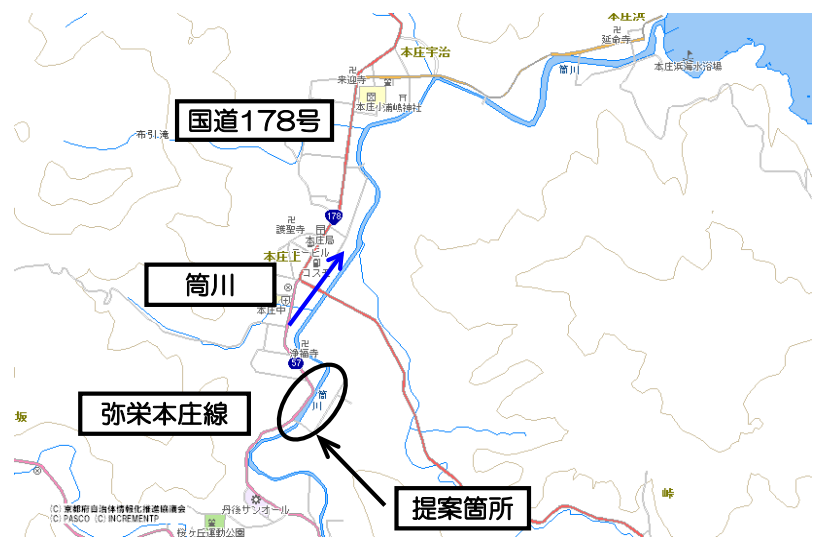
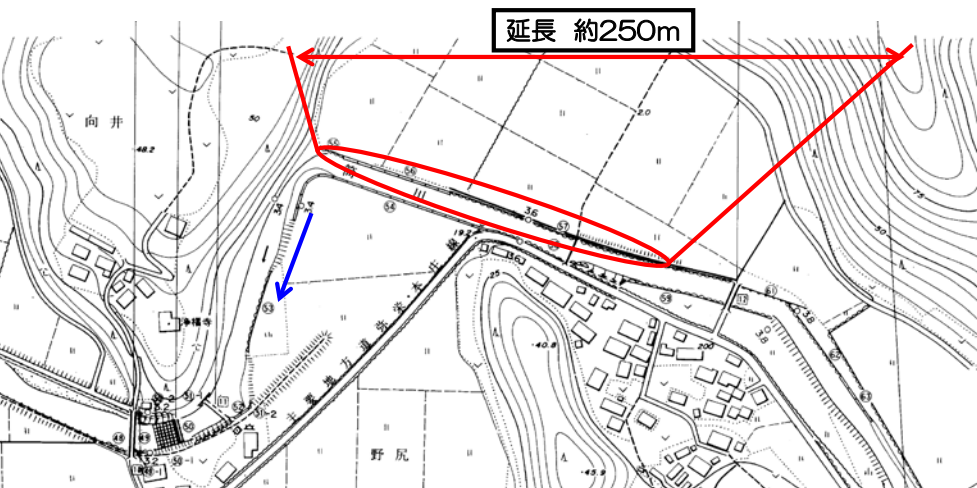
府民公募型整備事業【安心・安全整備】（市町協働型・**府民提案型**）

番号	審査番号 376（受付番号 553）		写真	
路線・河川名等	二級河川 波見川			
所在地	宮津市字奥波見地内			
現在の状況 及 提案内容	現況	落差工水通しの左岸側で、石張りが一部抜け落ちており、水叩きが流出している。この状態で放置すると落差工の崩壊に繋がる危険性がある。	<p data-bbox="1556 858 1736 885">説明図面</p>  	
	提案	水通し右岸側の抜け落ちた石張り部及び護床部をコンクリートや石材により補強してほしい。		
実施内容	工種	実施しない（河川維持修繕工事で対応）		
	規模			
位置図			<p data-bbox="1556 858 1736 885">説明図面</p> 	
備考	府民公募事業では実施しないが、維持修繕工事で実施する。			



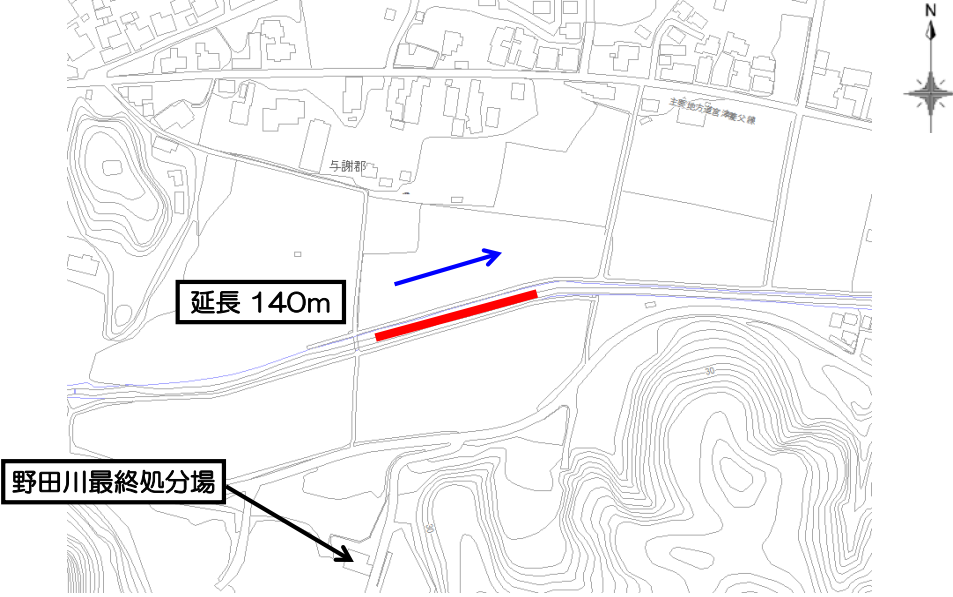
府民公募型安心・安全整備事業（市町協働型・**府民提案型**）

番号	審査番号 377（受付番号 025）		写 真	
路線・河川名等	二級河川 久美谷川			
所在地	京丹後市久美浜町奥三谷 地内			
現在の状況及び提案内容	現況	堤防が土羽のため、法面が崩壊している		
実施内容	提案	ブロック積による護岸復旧	<p>工種 実施しない</p> <p>規模</p>	
位置図			<p>説明図面</p>	
備考	土羽護岸であり、緊急性が低いため実施しない			

府民公募型整備事業【安心・安全整備】（市町協働型・**府民提案型**）

番号	審査番号 378 (受付番号 148)		写 真	
路線・河川名等	二級河川 筒川			
所在地	伊根町本庄上地内			
現在の状況 及 提案内容	現況	2級河川筒川の堤防が凸凹状態になっている。降雨により河川水位が上昇すると堤体が浸食され崩落が懸念される。		
	提案	コンクリートブロック護岸を整備するか盛土をして締め固めてほしい		
実施内容	工種	実施しない		
	規模			
位置図			説明図面	
				
備考	水床部でない直線区間であるため			

府民公募型整備事業【安心・安全整備】（市町協働型・**府民提案型**）

番号	審査番号 379 (受付番号 004)		写真	
路線・河川名等	二級河川 岩屋川			
所在地	与謝野町幾地地内 野田川最終処分場下から下流へ140m (右岸)			
現在の状況 及 提案内容	現況	右岸の土羽護岸が浸食しており、豪雨時には崩壊の危険性がある。		
	提案	ブロック積護岸に改良し、崩壊しないようにしてほしい。		
実施内容	工種	根固め (袋詰め玉石+覆土など)		
	規模	延長 L=140m (一部実施)		
位置図			<p>説明図面</p> 	
備考				

府民公募型安心・安全整備事業（市町協働型・**府民提案型**）

番号	審査番号 380（受付番号 116）		写真
路線・河川名等	二級河川 善王寺川		
所在地	京丹後市大宮町善王寺地内		
現在の状況 及 提案内容	<現況>護岸が崩壊している。 <提案>護岸補修		
実施内容	工種	護岸工	説明図面
	規模	延長10m	
位置図			
備考	H27工事実施予定（H26採択済み） その他区間の土羽部は侵食・崩壊が確認できないため実施しない		