



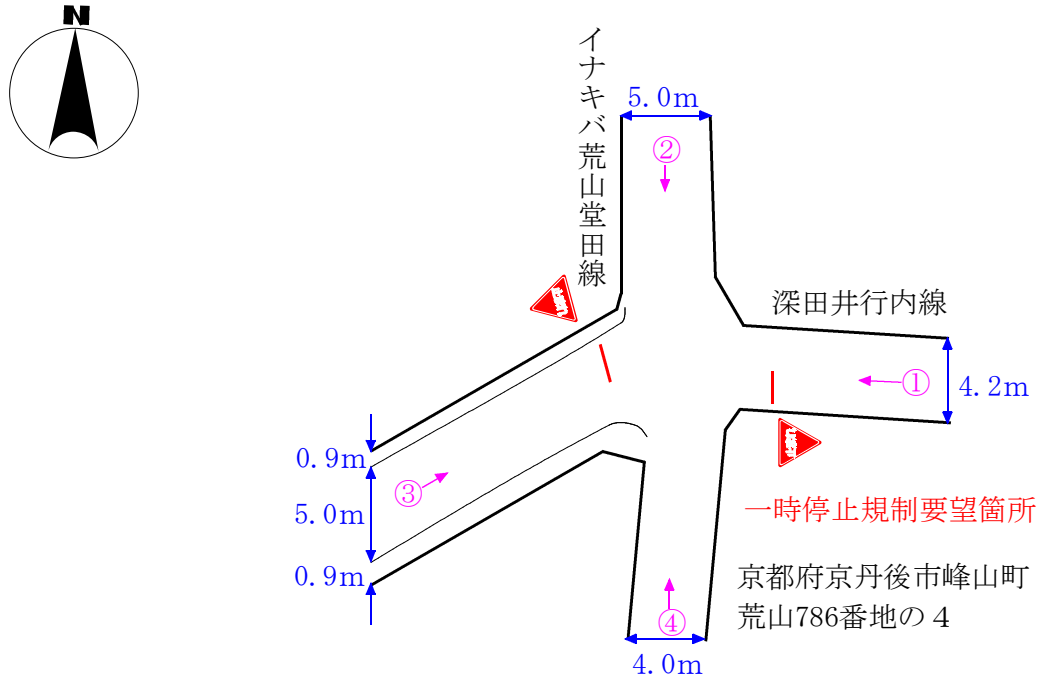







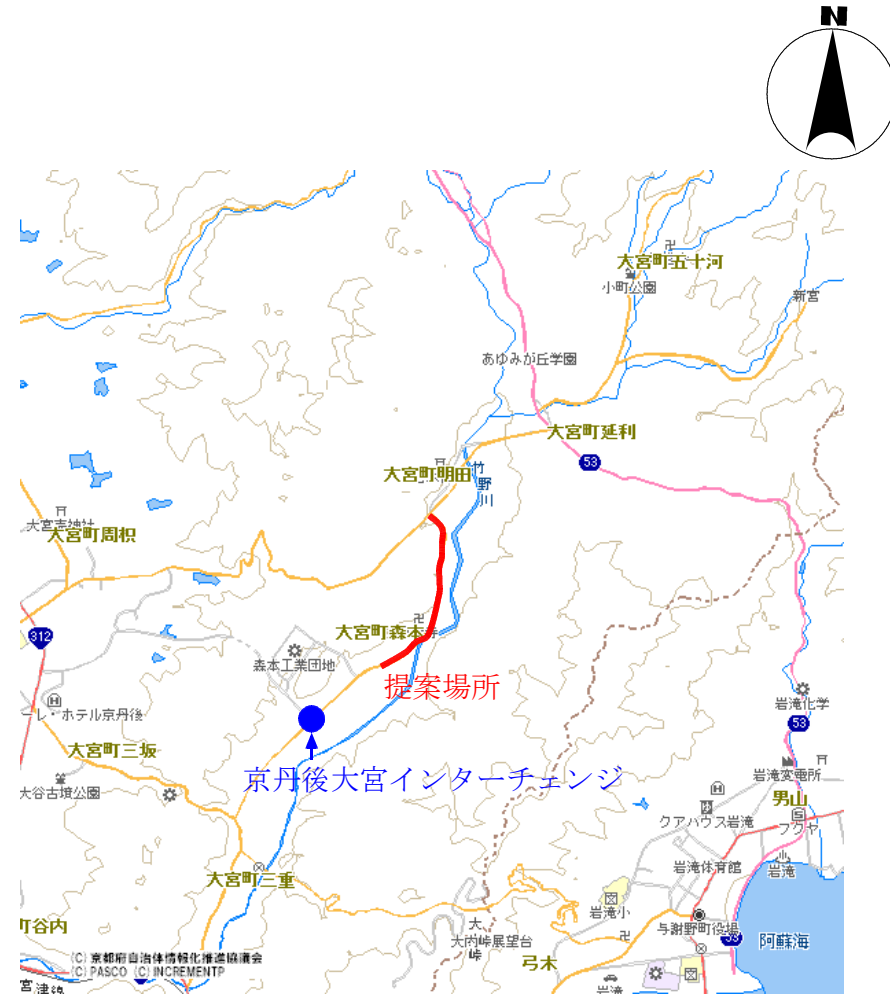
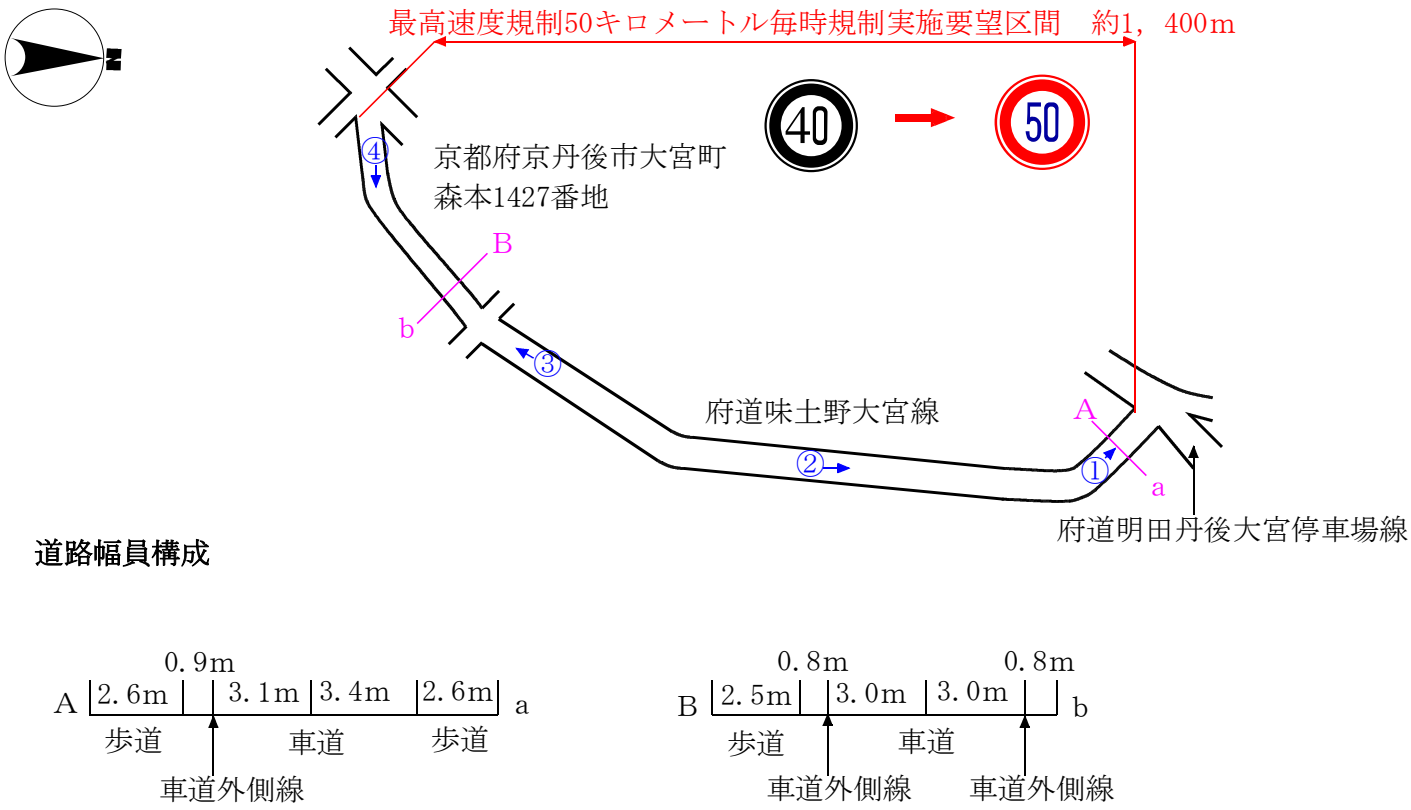
府民公募型整備事業 (**府民提案型** < 既要望 >)

整理番号	11	写真	
交通安全施設	一時停止	① 	② 
所在地	京都府京丹後市峰山町荒山地内	③ 	④ 
現在の状況	提案場所は、左右の見とおしの悪い交差点であり、交差する道路の優先関係が分かりにくい構造となっている。	交差点図面	
要望内容	京丹後市道深田井行内線及び京丹後市道イナキバ荒山堂田線交差点に一時停止規制の実施要望。 (受付番号258)	 <p>イナキバ荒山堂田線 深田井行内線 一時停止規制要望箇所 京都府京丹後市峰山町 荒山786番地の4</p>	
位置図			
対応案	実施する。		

府民公募型整備事業 (**府民提案型** < 既要望 >)

<p>整理番号</p>	<p>12</p>	<p>写真</p>	
<p>交通安全施設</p>	<p>一時停止</p>	<p>①</p> 	<p>②</p> 
<p>所在地</p>	<p>京都府京丹後市峰山町荒山地内</p>	<p>③</p> 	<p>④</p> 
<p>現在の状況</p>	<p>提案場所は、京丹後市道と京丹後市道との交差点であるが、京丹後市道からの左右の見とおしは悪い。</p>	<p>交差点図面</p>	
<p>要望内容</p>	<p>京丹後市道八幡ノ上七尾線及び京丹後市道杉谷荒山線交差点に一時停止規制の実施要望。 (受付番号259)</p>		
<p>位置図</p>			
<p>対応案</p>	<p>実施する。</p>		

府民公募型整備事業 (**府民提案型** < 既要望 >)

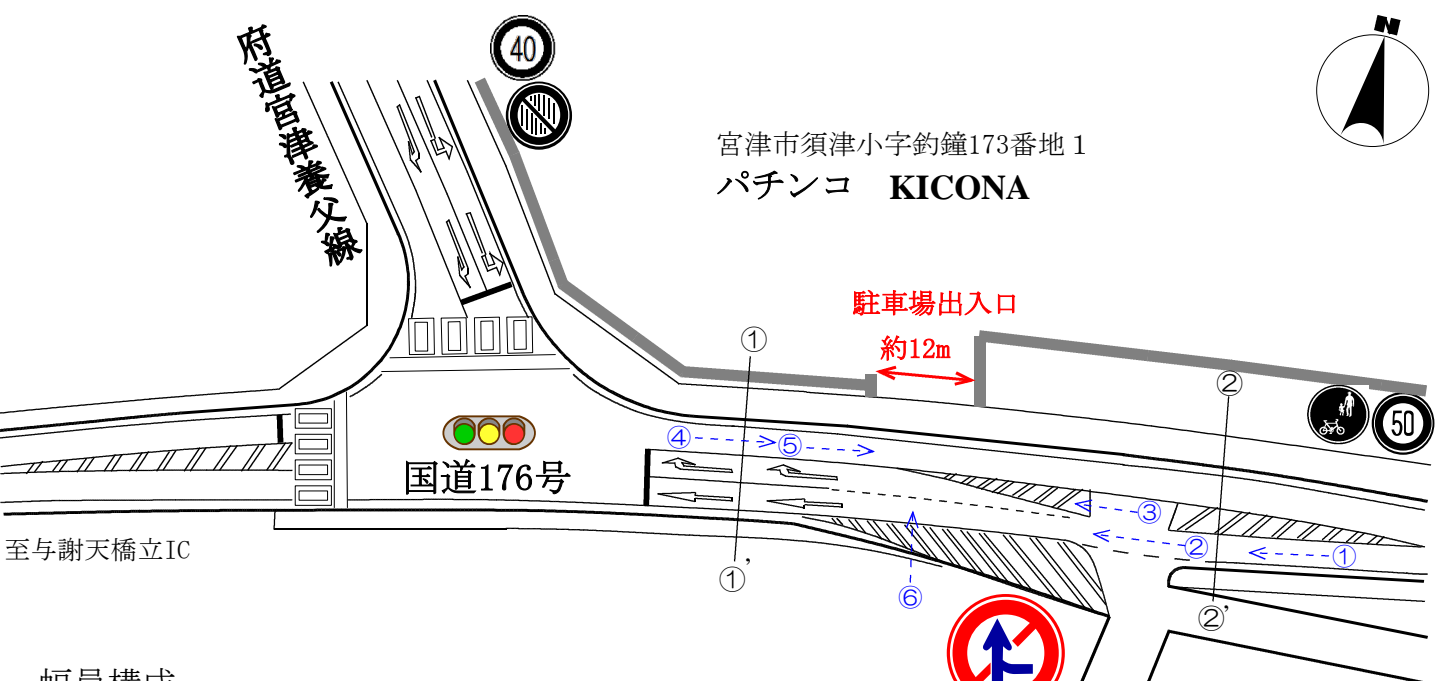
<p>整理番号</p>	<p>13</p>	<p>写 真</p>	
<p>交通安全施設</p>	<p>最高速度 (50キロメートル毎時)</p>	<p>① </p>	<p>② </p>
<p>所在地</p>	<p>京都府京丹後市大宮町地内</p>	<p>③ </p>	<p>④ </p>
<p>現在の状況</p>	<p>府道味土野大宮線は、府道明田丹後大宮停車場線と国道312号を結ぶ道路であり、要望区間は現在、最高速度40km/h規制が実施されている。</p>		
<p>要望内容</p>	<p>府道味土野大宮線（府道明田丹後大宮停車場線から京丹後市大宮町1427番地先まで間）の最高速度50km/h規制の実施。 (受付番号264)</p>		
<p>位置図</p>			
<p>対応案</p>	<p>実施する。</p>		
<p>交差点図面</p>		 <p>最高速度規制50キロメートル毎時規制実施要望区間 約1,400m</p> <p>京都府京丹後市大宮町 森本1427番地</p> <p>府道味土野大宮線</p> <p>府道明田丹後大宮停車場線</p> <p>道路幅員構成</p> <p>A 0.9m 2.6m 3.1m 3.4m 2.6m a</p> <p>歩道 車道 歩道</p> <p>車道外側線</p> <p>B 0.8m 2.5m 3.0m 3.0m 0.8m b</p> <p>歩道 車道 歩道</p> <p>車道外側線</p>	

府民公募型整備事業 (府民提案型 < 既要望 >)

<p>整理番号</p>	<p>14</p>	<p>写 真</p>	
<p>交通安全施設</p>	<p>追越しのための右側部分はみ出し通行禁止</p>	<p>①</p> 	<p>②</p> 
<p>所在地</p>	<p>京都府宮津市字溝尻地内 国道178号</p>	<p>③</p> 	<p>④</p> 
<p>現在の状況</p>	<p>要望場所である国道178号は、片側に歩道が整備された2車線道路で、舞鶴市から宮津市、京丹後市を經由し、鳥取県岩美町を結ぶ道路で、要望場所は交通量が多い。</p>		
<p>要望内容</p>	<p>追越しのための右側部分はみ出し通行禁止の交通規制要望 (受付番号319)</p>	<p>交差点図面</p>	
<p>位置図</p>			
<p>対応案</p>	<p>要望場所付近は、直線で見通しが良く、車両による右側部分のはみ出し通行及びはみ出し通行による交通事故の発生も認められないことから、交通規制の必要性は低く、実施しない。</p>		



府民公募型整備事業 (府民提案型 < 既要望 >)

<p>整理番号</p>	<p>15</p>	<p>写真</p>																																											
<p>交通安全施設</p>	<p>車両横断禁止</p>	<p>① ② ③</p>																																											
<p>所在地</p>	<p>京都府宮津市須津小字釣鐘173番地1先 国道176号</p>																																												
<p>現在の状況</p>	<p>要望場所である国道176号は、片側に歩道が整備された2車線道路で、宮津市から福知山市を結ぶ道路で、要望場所は交通量が多い。</p>																																												
<p>要望内容</p>	<p>路外施設（パチンコ店）への車両横断禁止の交通規制要望（受付番号332）</p>	<p>④ ⑤ ⑥</p>																																											
<p>位置図</p>	 <p style="text-align: center;">交差点図面</p>  <p style="text-align: center;">幅員構成</p> <table border="1" style="width: 100%; border-collapse: collapse; text-align: center;"> <tr> <td>①</td> <td>外側</td> <td>車道</td> <td>車道</td> <td>車道</td> <td>外側</td> <td>歩道</td> <td>①</td> <td>②</td> <td>外側</td> <td>中央</td> <td>外側</td> <td>歩道</td> <td>②</td> </tr> <tr> <td>3.0m</td> <td>側線</td> <td>3.4m</td> <td>3.5m</td> <td>3.5m</td> <td>側線</td> <td>2.0m</td> <td></td> <td>3.35m</td> <td>3.3m</td> <td>帯</td> <td>3.5m</td> <td>1.7m</td> <td></td> </tr> <tr> <td></td> <td></td> <td>0.75m</td> <td>2.9m</td> <td>0.8m</td> <td></td> <td></td> <td></td> <td>0.75m</td> <td>2.0m</td> <td></td> <td>0.8m</td> <td></td> <td></td> </tr> </table>			①	外側	車道	車道	車道	外側	歩道	①	②	外側	中央	外側	歩道	②	3.0m	側線	3.4m	3.5m	3.5m	側線	2.0m		3.35m	3.3m	帯	3.5m	1.7m				0.75m	2.9m	0.8m				0.75m	2.0m		0.8m		
①	外側	車道	車道	車道	外側	歩道	①	②	外側	中央	外側	歩道	②																																
3.0m	側線	3.4m	3.5m	3.5m	側線	2.0m		3.35m	3.3m	帯	3.5m	1.7m																																	
		0.75m	2.9m	0.8m				0.75m	2.0m		0.8m																																		
<p>対応案</p>	<p>要望場所付近は、ほぼ直線で見通しが良く、中央帯が設置されていることから車両の渋滞は認められず、かつ、交差点に近接していることから実施しない。</p>																																												

府民公募型整備事業 (府民提案型 < 既要望 >)

<p>整理番号</p>	<p>16</p>	<p>写真</p>	
<p>交通安全施設</p>	<p>道路標示の補修</p>	<p>要望場所の状況</p>	
<p>所在地</p>	<p>京都府京丹後市峰山町新治区内</p>		
<p>現在の状況</p>	<p>停止線が消えかけている。</p>		
<p>要望内容</p>	<p>停止線の補修及び「止まれ」文字の設置 (受付番号36)</p>		
<p>位置図</p>			
<p>対応案</p>	<p>実施する。</p>		

府民公募型整備事業 (府民提案型 < 既要望 >)

整理番号	17	写真	
交通安全施設	道路標示の補修	<p data-bbox="1626 352 1902 394">要望場所の状況</p> 	
所在地	京都府京丹後市久美浜町浦明区内		
現在の状況	横断歩道及び停止線が消えかけている。		
要望内容	道路標示を補修して欲しい。 (受付番号51)		
位置図	 <p data-bbox="1136 1528 1338 1581">提案場所</p>		
対応案	実施する。		

府民公募型整備事業 (府民提案型 < 既要望 >)

整理番号	18	写真	
交通安全施設	道路標識の補修	<p data-bbox="1617 346 1899 394">要望場所の状況</p> 	
所在地	京都府京丹後市久美浜町平田 国道178号		
現在の状況	横断標識が傾いている。		
要望内容	道路標識を補修して欲しい。 (受付番号146)		
位置図			
対応案	実施する		

府民公募型整備事業 (府民提案型 < 既要望 >)

整理番号	19	写真	
交通安全施設	道路標示の補修	<p data-bbox="1626 352 1902 394">要望場所の状況</p> 	
所在地	京都府京丹後市網野町浜詰地区内 国道178号		
現在の状況	横断歩道及び停止線が消えかけている。		
要望内容	道路標示を補修して欲しい。 (受付番号148)		
位置図			
対応案	実施する。		

府民公募型整備事業 (府民提案型 < 既要望 >)

整理番号	20	写真	
交通安全施設	道路標示の補修	<p data-bbox="1626 352 1902 394">要望場所の状況</p> 	
所在地	京都府京丹後市網野町浜詰地区内 国道178号		
現在の状況	横断歩道及び停止線が消えかけている。		
要望内容	道路標示を補修して欲しい。 (受付番号150)		
位置図			
対応案	実施する。		