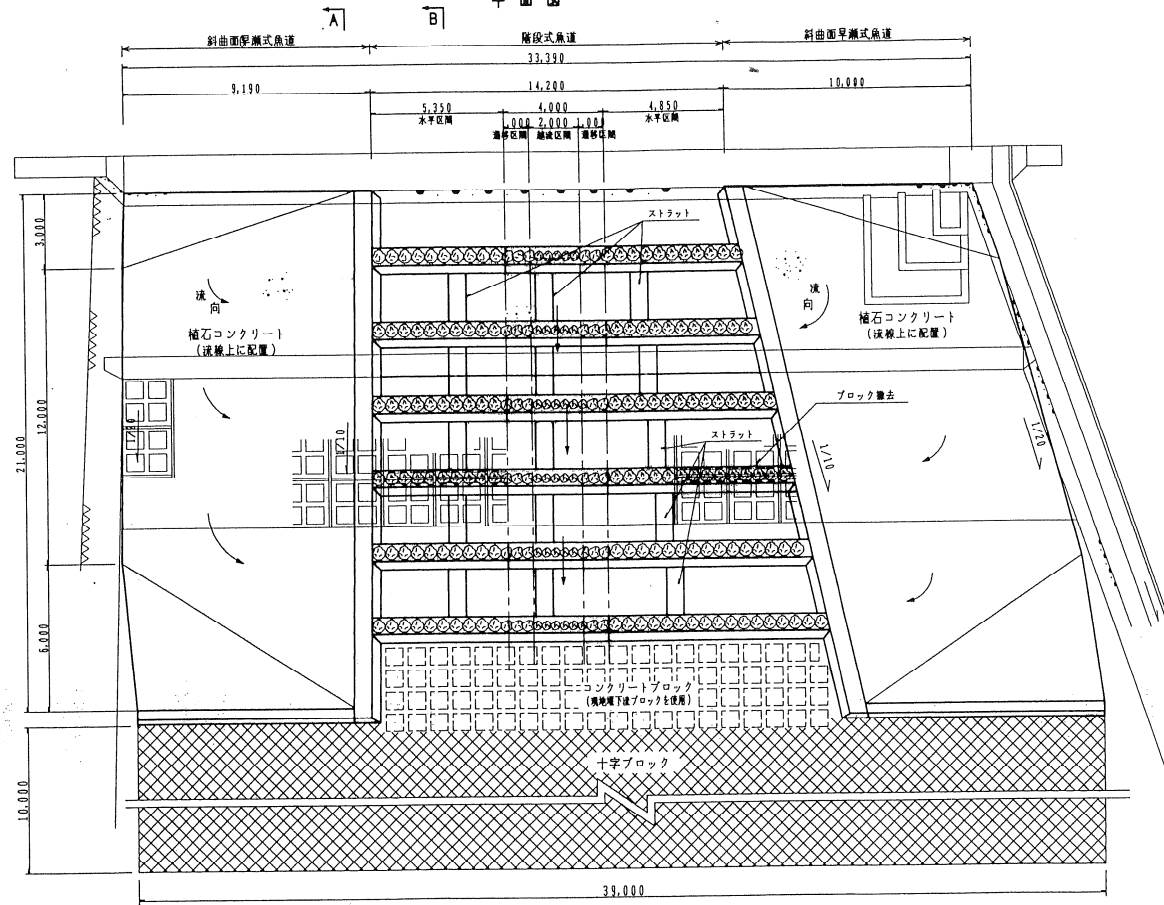
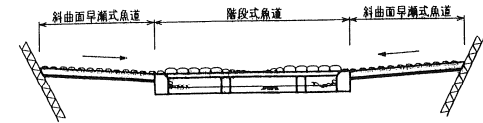


宇川 山根堰 一般図

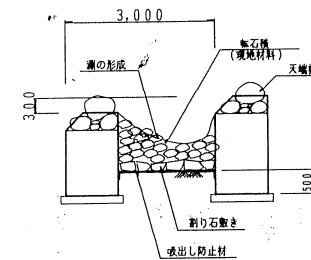
山根堰魚道改修工一般図 S=1/100



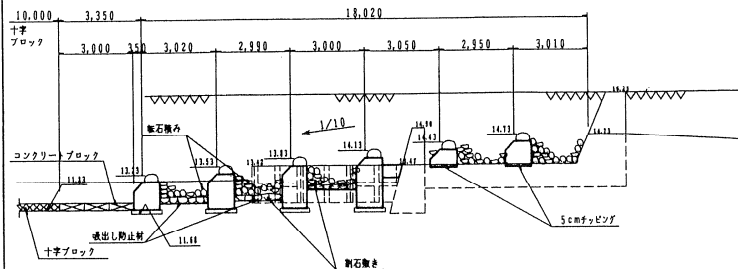
横断面図



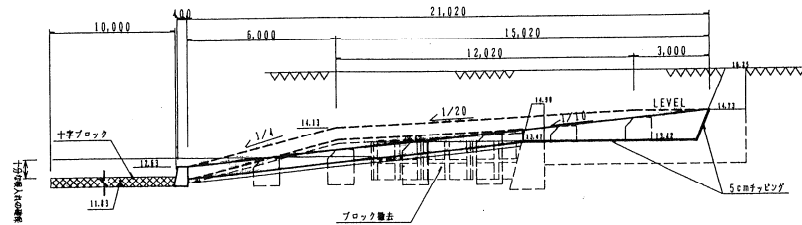
転石積み詳細図 S=1/50



B-B断面



A-A断面



2.41k 山根堰

工種	
起工番号	
河川名称	宇川
測量所	竹野朝丹後町宇速下地内
測量所	山根堰魚道改修工一般図
縮尺	1/100 1/50
図面番号	第之内