





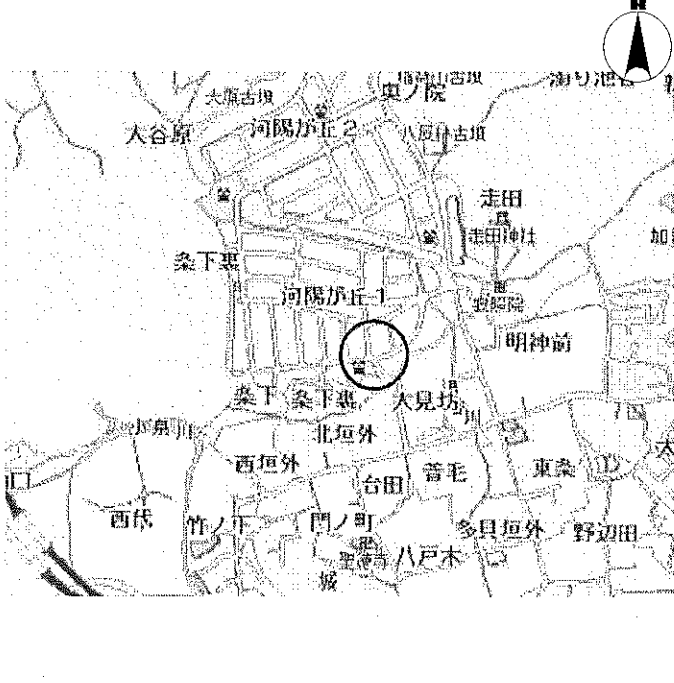
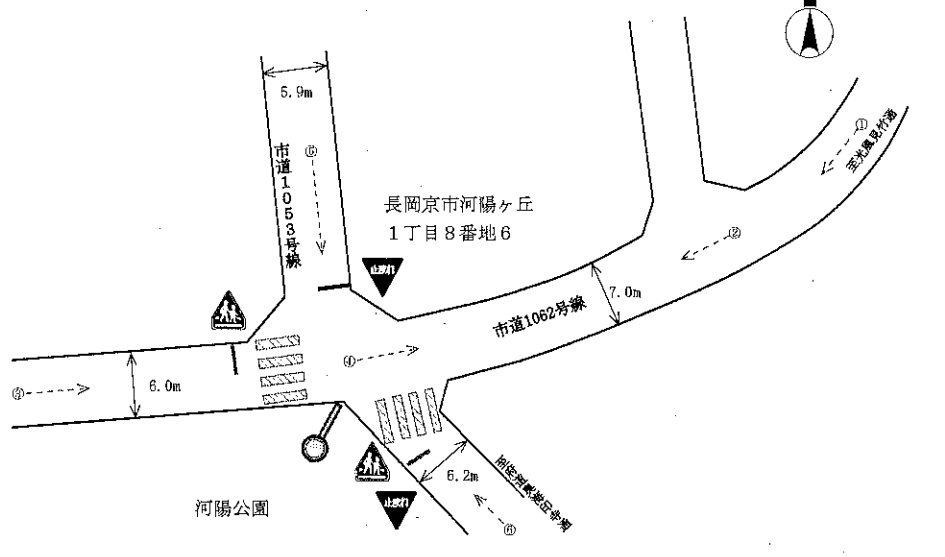







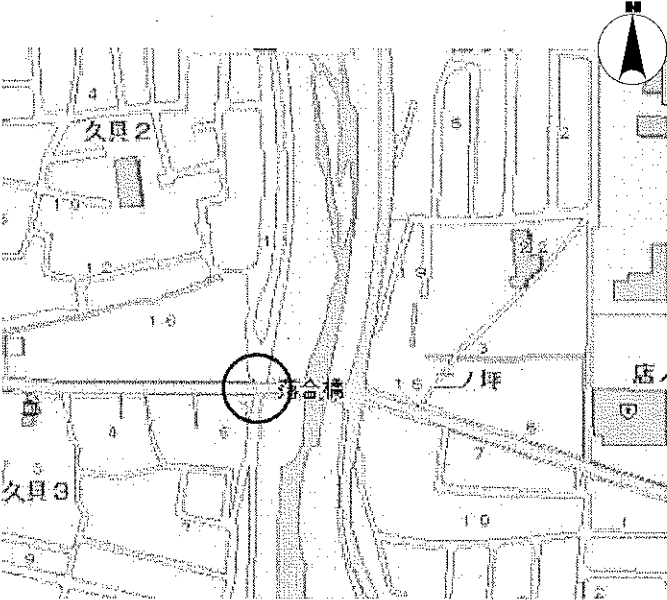
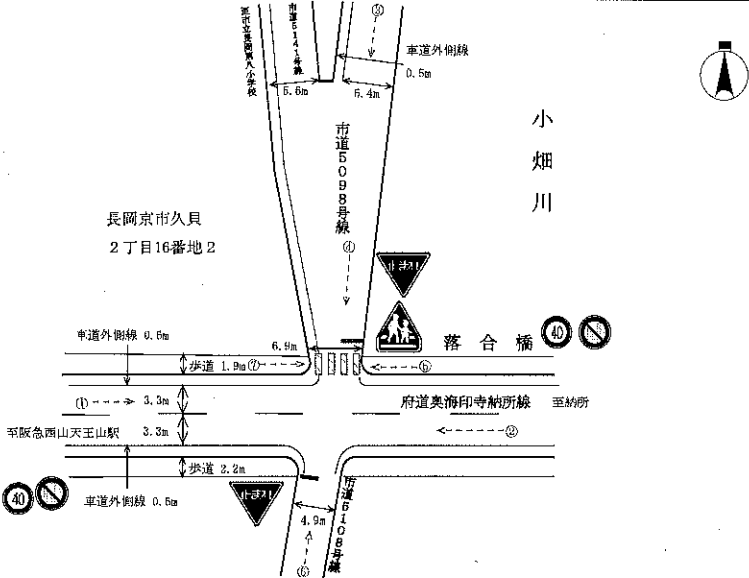








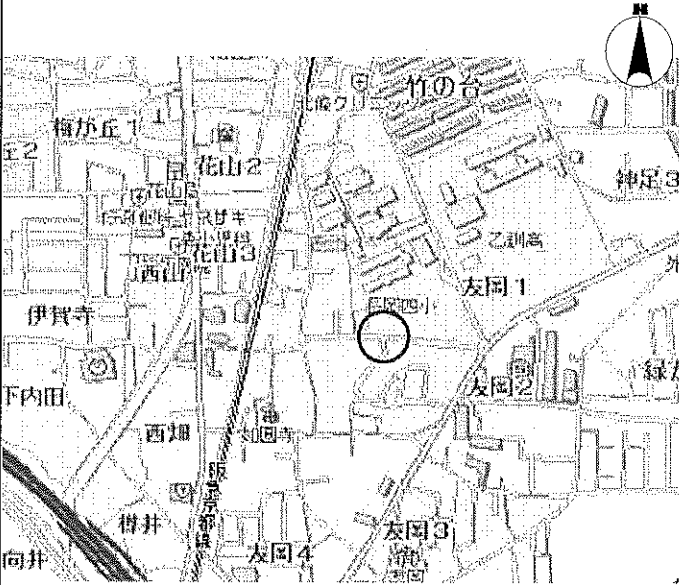
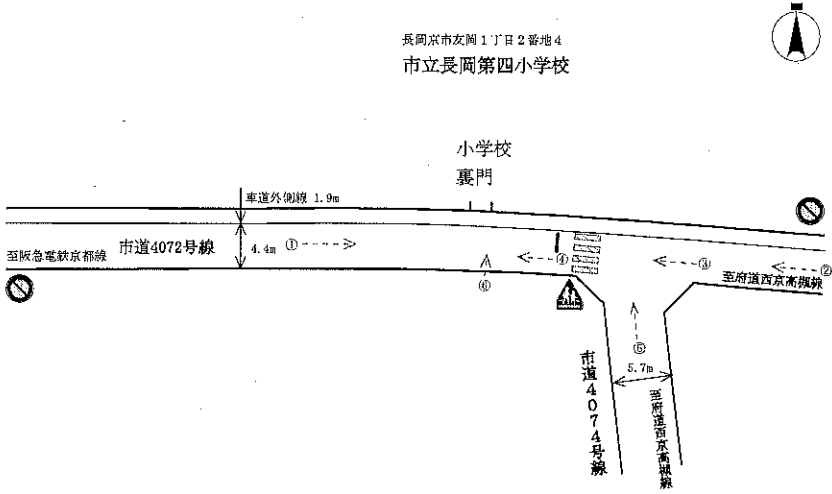
府民公募型整備事業 (府民提案型 < 既要望 >)

<p>整理番号</p>	<p>23</p>	<p>写 真</p>		
<p>交通安全施設</p>	<p>横断歩道</p>	<p>①</p>	<p>②</p>	<p>③</p>
<p>所在地</p>	<p>京都府長岡京市河陽ヶ丘1丁目8番地6先 交差点</p>			
<p>現在の状況</p>	<p>要望場所は、市立長岡第五小学校の北西方向に位置し、市道1062号線及び市道1053号線は住宅内道路であり、同小学校の通学路に指定されている。</p>	<p>④</p> 	<p>⑤</p> 	<p>⑥</p> 
<p>要望内容</p>	<p>市道1062号線市道1053号線交差点西詰南詰に横断歩道の規制要望 受理番号304 (6月26日)</p>	<p>交差点図面</p>		
<p>位置図</p>				
<p>対応案</p>	<p>市道1062号線は、東方がカーブで見通しが悪いことから実施しない。 市道1053号線は、住宅内道路で交通量は少ないことから必要性は低く、また滞留スペースも無いことから実施しない。</p>			







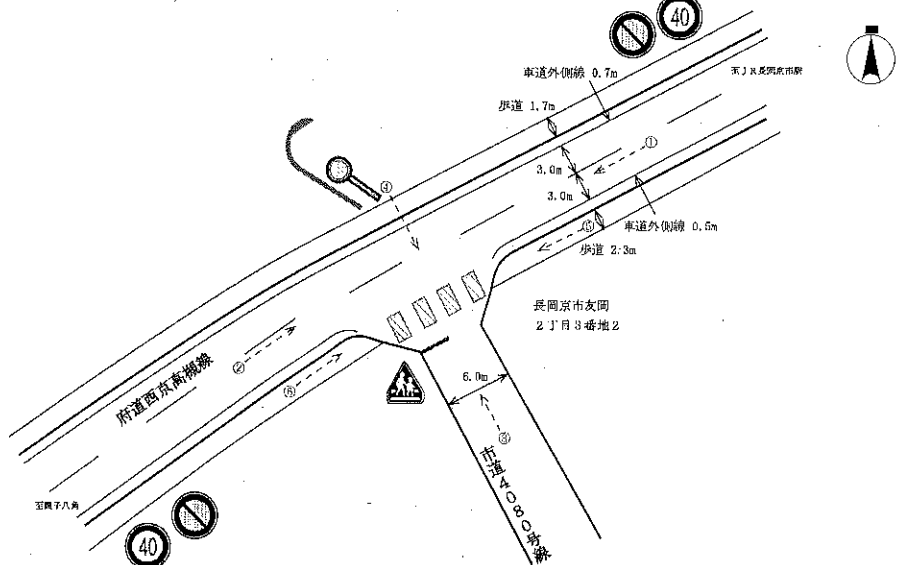
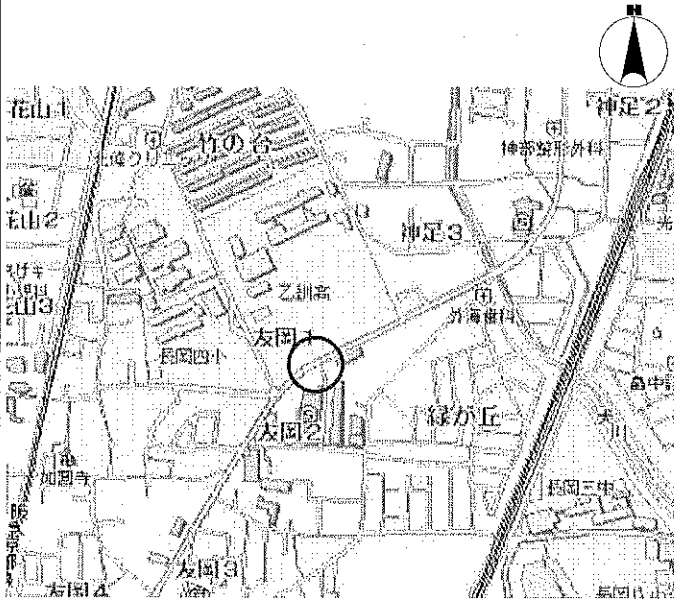
府民公募型整備事業 (府民提案型 < 既要望 >)

<p>整理番号</p>	<p>24</p>	<p>写 真</p>		
<p>交通安全施設</p>	<p>横断歩道</p>	<p>① </p>	<p>② </p>	<p>③ </p>
<p>所在地</p>	<p>京都府長岡京市久貝2丁目16番地先交差点</p>	<p>④ </p>	<p>⑤ </p>	<p>⑥ </p>
<p>現在の状況</p>	<p>提案場所は、市立長岡第八小学校の南方に位置し、府道奥海印寺納所線は、阪急西山天王山駅と伏見区納所を結ぶ2車線道路であり、市道は小畑川沿いの住宅内道路で、同小学校の通学路に指定されている。</p>	<p>⑦ </p>		
<p>要望内容</p>	<p>府道奥海印寺納所線市道5098号線及び市道5108号線交差点北詰に横断歩道の規制要望 受理番号305 (6月26日)</p>			
<p>位置図</p>				
<p>対応案</p>	<p>実施する。</p>	<p style="text-align: center;">交 差 点 図 面</p> 		








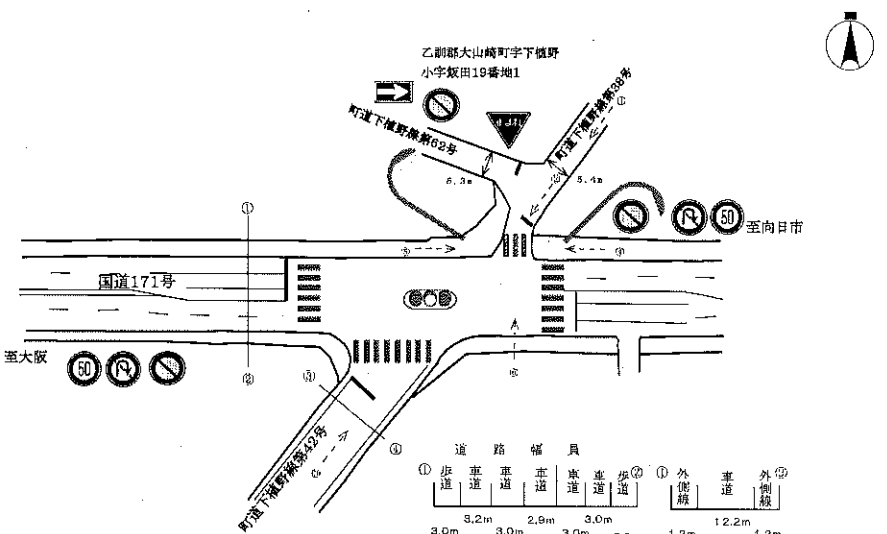
府民公募型整備事業 (府民提案型 < 既要望 >)

整理番号	25	写 真		
交通安全施設	横断歩道	①	②	③
所在地	京都府長岡京市友岡1丁目2番地4先 交差点			
現在の状況	要望場所は、市立長岡第四小学校の南側に位置し、市道4072号線及び市道4074号線は住宅内道路であり、同小学校の通学路に指定されている。			
要望内容	市道4072号線市道4074号線交差点西詰に横断歩道の規制要望 受理番号306 (6月26日)	交 差 点 図 面		
位置図				
対応案	南側に滞留スペースが無いため実施しない。			







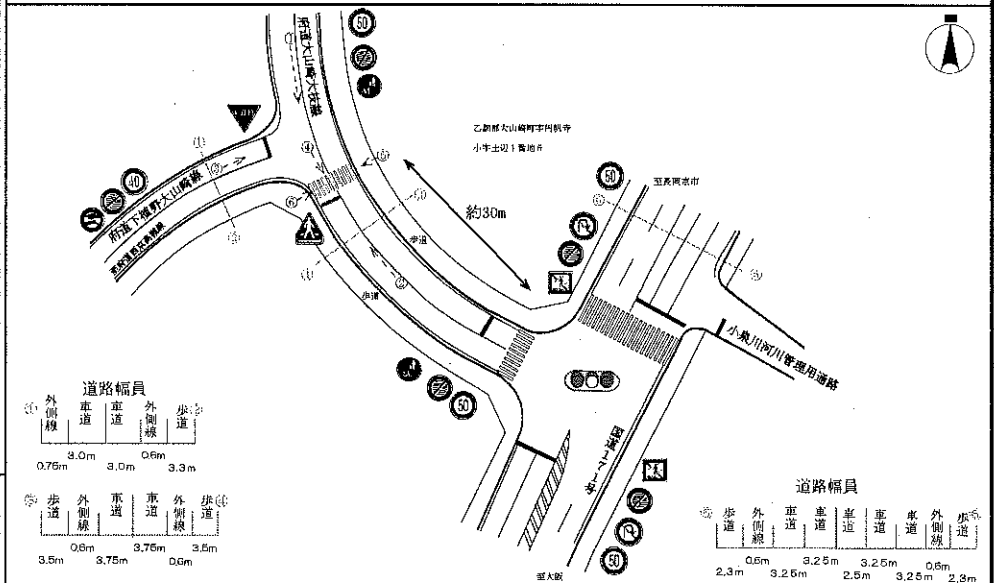
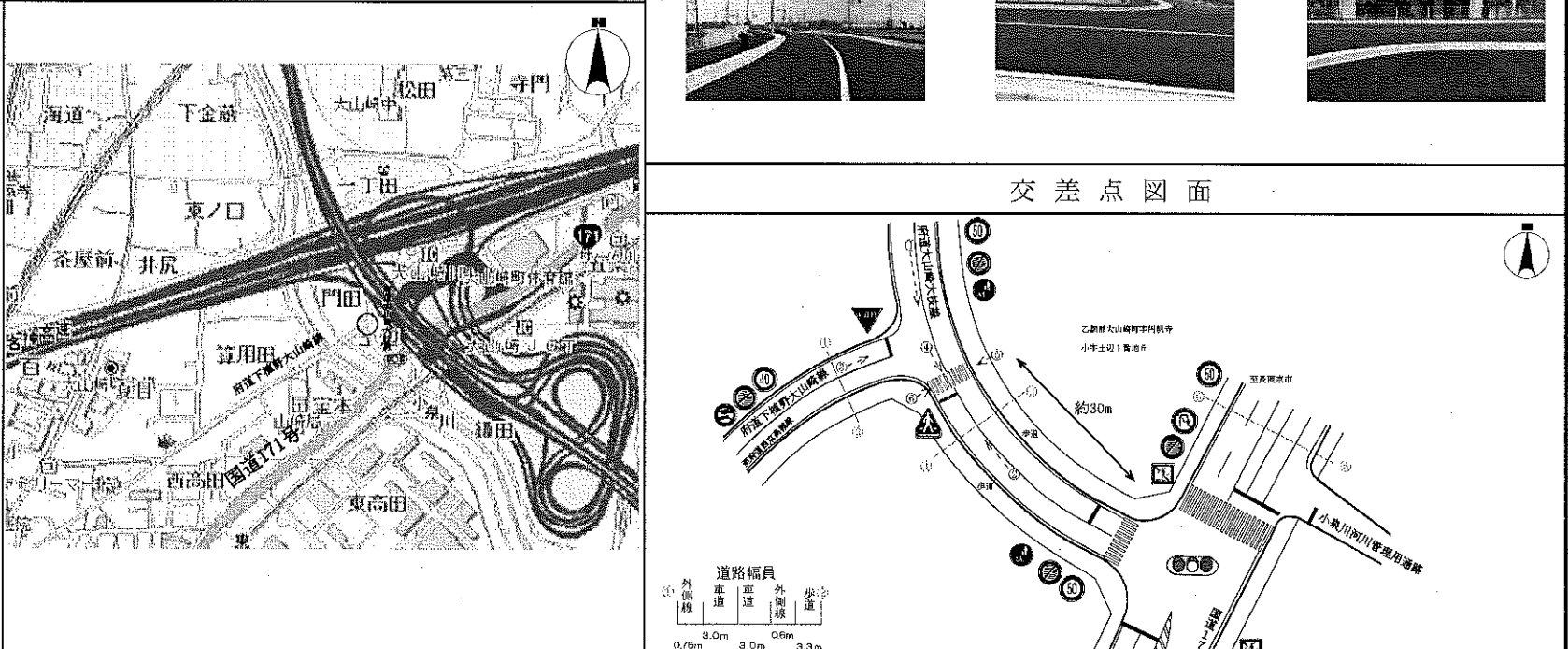
府民公募型整備事業 (府民提案型 < 既要望 >)

<p>整理番号</p>	<p>26</p>	<p>写 真</p>		
<p>交通安全施設</p>	<p>横断歩道</p>	<p>①</p> 	<p>②</p> 	<p>③</p> 
<p>所在地</p>	<p>京都府長岡京市友岡2丁目3番地2先交差点</p>	<p>④</p> 	<p>⑤</p> 	<p>⑥</p> 
<p>現在の状況</p>	<p>提案場所は、市立長岡第四小学校の東方に位置し、府道西京高槻線は、京都市西京区と大阪府高槻市を結ぶ2車線道路、また市道4080号線は住宅内道路であり、同小学校の通学路に指定されている。</p>	<p>交 差 点 図 面</p>		
<p>要望内容</p>	<p>府道西京高槻線市道4080号線交差点南詰に横断歩道の規制要望 受理番号312 (6月27日)</p>			
<p>位置図</p>				
<p>対応案</p>	<p>実施する。</p>			

府民公募型整備事業 (府民提案型 < 既要望 >)

<p>整理番号</p>	<p>27</p>	<p>写 真</p>	
<p>交通安全施設</p>	<p>横断歩道</p>	<p>①  ②  ③ </p>	
<p>所在地</p>	<p>京都府乙訓郡大山崎町字下植野 小字飯田19番地1先交差点</p>		
<p>現在の状況</p>	<p>提案場所は、国道171号町道下植野線第38号及び町道下植野線第42号が接続する交差点で、名神高速道路高架下に位置し、国道171号は、4車線道路で交通量が多い。町道下植野線第38号は、府道下植野大山崎線に接続する。</p>		
<p>要望内容</p>	<p>国道171号町道下植野線第38号及び町道下植野線第42号交差点北詰に横断歩道の規制要望 受理番号314 (6月27日)</p>	<p>④  ⑤  ⑥ </p>	
<p>位置図</p>	 <p style="text-align: center;">交 差 点 図 面</p> 		
<p>対応案</p>	<p>実施する。</p>		

府民公募型整備事業 (府民提案型 < 既要望 >)

整理番号	28	写 真		
交通安全施設	横断歩道	① 	② 	③ 
所在地	京都府乙訓郡大山崎町字円明寺小字土辺1番地6先交差点	④ 	⑤ 	⑥ 
現在の状況	要望場所は、国道171号府道大山崎大枝線交差点の北方に位置し、府道大山崎大枝線及び府道下植野大山崎線共に2車線道路で、昨年供用となった交差点である。	交 差 点 図 面		
要望内容	府道大山崎大枝線府道下植野大山崎線交差点東詰に横断歩道の規制要望 受理番号315 (6月27日)			
位置図				
対応案	カーブ地点で見通しが悪いため実施しない。要望場所の東方約30mの、国道171号府道大山崎大枝線交差点に、横断歩道が設置されている。			

府民公募型整備事業 (府民提案型 < 既要望 >)

整理番号	30	写 真		
交通安全施設	横断歩道（一般）	①	②	③
所在地	① 京都府向日市寺戸町初田18番地先 ② 京都府向日市寺戸町向畑52番地6先交差点	④	⑤	⑥
現在の状況	要望場所は、阪急京都線東向日駅の西方に位置し、市道2087号線は2車線道路で交通量が多い。市道2035号線及び市道2049号線は住宅内道路である。	⑦	⑧	⑨
要望内容	市道2087号線の①向日市寺戸公民館前若しくは②ドコモショップ向日店前に横断歩道の規制要望 受理番号321（6月30日）			
位置図			交差点図面 	
対応案	①は西方がカーブで見通しが悪いことから実施しない。 ②は実施する。		① 向日市寺戸町初田 18番地 向日市寺戸公民館	