


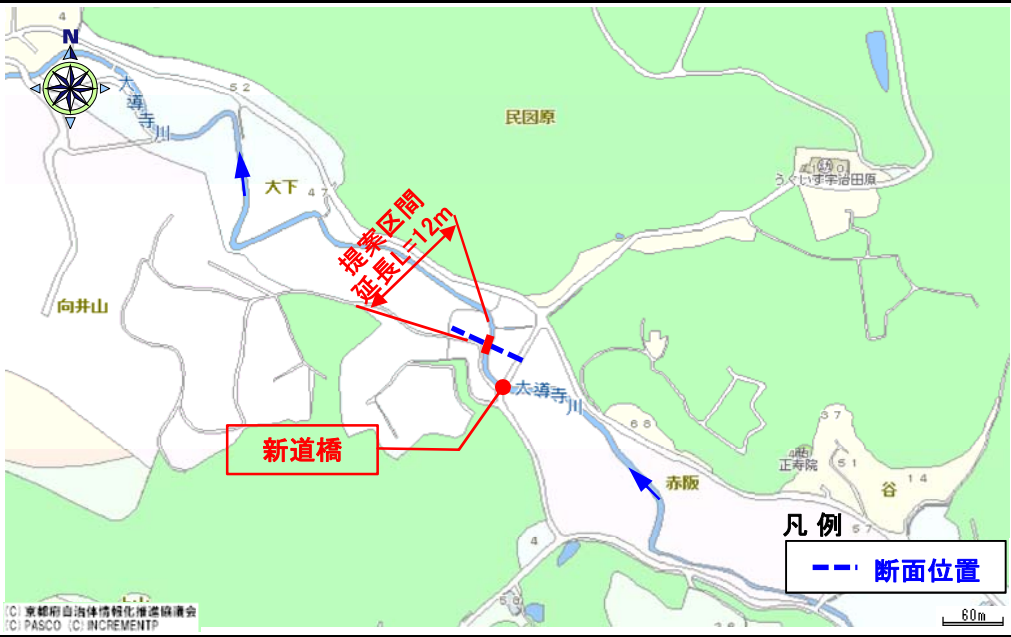
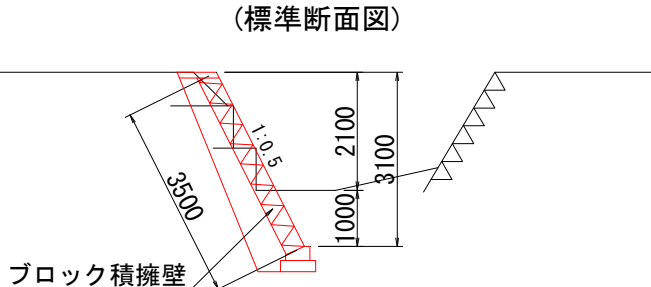


受付番号	38	所在地	宇治田原町大字立川地内	
路線・河川名等	大導寺川			
提案内容等	護岸の復旧	写 真 ・ 詳 細 図 等		
技術審査の結果	実施する②	 <p>(最下流から上流側)</p>	 <p>&lt;対象箇所: 代表写真(大型土のう)&gt;</p>	
事業委員会意見等	技術審査のとおりとする			 <p>(最上流から下流側)</p>
位 置 図				
 <p>凡例 --- 断面位置</p> <p>60m</p> <p>© 京畿府自治体情報化推進協議会 © PASCO © INCREMENT</p>				
備考	 <p>(標準断面図)</p> <p>ブロック積擁壁</p>			