




府民公募型整備事業 (府民提案型 < 既要望 >)

整理番号	21	写 真	
交通安全施設	信号機 (歩行者灯器増設)		
所在地	城陽市寺田新池 城陽宇治線城陽市道204号線交差点		
現在の状況	<ul style="list-style-type: none"> ・ 交通量の多い府道に設置された信号機 ・ 寺田南小学校の通学路である。 ・ 車両灯器のみが設置されている。 	 	
要望内容	児童が交差点を横断するのに、南北方向には歩行者灯器がなく危険であるため、歩行者灯器の増設を要望 (受付番号248)	 	
位置図		交差点図面	
	<p>提案のとおり実施する。</p>		

府民公募型整備事業 (府民提案型 < 既要望 >)

整理番号	22	写 真	
交通安全施設	信号機 (多現示化)	① 	② 
所在地	京田辺市大住ヶ丘4丁目 山手幹線大住ヶ丘交差点	③ 	④ 
現在の状況	<ul style="list-style-type: none"> ・ 交通量の多い府道に設置された信号機 ・ 住宅街・商業施設が建ち並ぶ。 ・ 右折専用車線は設置されていない。 		
要望内容	交通量が多く右折できないため、右折青矢信号の設置を要望 (受付番号249)		
位置図			
対応案	右折専用車線がないため、実施しない。		



府民公募型整備事業 (府民提案型 < 既要望 >)

整理番号	9	写真
交通安全施設	信号機(新設・半感应式)	
所在地	京田辺市薪東向地内 薪新田辺線黒田川交差点	
現在の状況	<ul style="list-style-type: none"> ・交通規制 交差点図面のとおり ・付近の状況 周辺は田畑で、薪新田辺線は当該交差点から東へ下り勾配となり天津神川をアンダーで通過している。 	
要望内容	<p>黒田川沿いの南北市道から農耕車で薪新田辺線を横断する際、通行車両のスピードが速く危険である。以前にも増して危険である。</p> <p>(受付番号250)</p>	
位置図		<p>交差点図面</p>
対応案	<p>南北道路は、自動車が離合できる幅員がなく、安全が確保されない。</p> <p>また、交差点下部のカルバートボックスにより、信号機の柱を設置することが困難であるため、実施しない。</p>	