

府民公募型整備事業 ( 府民提案型 < 既要望 > )

整理番号	32	写真		
交通安全施設	道路標示の補修			
所在地	京都府京田辺市田辺 府道八幡木津線（JR片町線踏切～国道307号までの間）			
現在の状況	道路標示（「追い越しのための右側部分はみ出し通行禁止」）が薄くなっている。			
要望内容	道路標示を補修して欲しい。 (受付番号300)			
位置図		<p>①付近の状況</p>		
対応案	実施する。	<p>②付近の状況</p>		
		<p>③付近の状況</p>		






府民公募型整備事業 ( 府民提案型 < 既要望 > )

整理番号	33	写 真	
交通安全施設	道路標示の補修		
所在地	京都府綴喜郡宇治田原町郷ノ口 府道宇治木屋線（宵待橋交差点～郷ノ口下町 交差点付近）		
現在の状況	道路標示（「追い越しのための右側部分はみ出し 通行禁止」）が薄くなっている。	①付近の状況	
要望内容	道路標示を補修して欲しい。 （受付番号301）	<div style="display: flex; flex-wrap: wrap;"> <div style="width: 50%;">  </div> <div style="width: 50%;">  </div> <div style="width: 50%;">  </div> </div> <p style="text-align: center;">②付近の状況</p> <div style="width: 50%;">  </div> <p style="text-align: center;">③付近の状況</p>	
位置図			
対応案	実施する。		

府民公募型整備事業 ( 府民提案型 < 既要望 > )

整理番号	34	写真	
交通安全施設	道路標示の補修	<p data-bbox="1189 284 1391 316">要望場所の状況</p> 	
所在地	京都府京田辺市薪東向 市道薪新田辺線 天津神川高架付近		
現在の状況	道路標示（「追い越しのための右側部分はみ出し 通行禁止」）が薄くなっている。		
要望内容	道路標示を補修して欲しい。 （受付番号302）		
位置図			
対応案	実施する。		

府民公募型整備事業 ( 府民提案型 < 既要望 > )

整理番号	35	写 真	
交通安全施設	道路標示の補修		
所在地	京都府京田辺市薪大仏谷 市道草内薪線 (国道307号から府道八幡木津線(山手幹線))		
現在の状況	道路標示(「追い越しのための右側部分はみ出し 通行禁止」)が薄くなっている。		
要望内容	道路標示を補修して欲しい。 (受付番号303)		
位置図			
対応案	実施する。		





①付近の状況

②付近の状況

③付近の状況

④付近の状況

府民公募型整備事業 ( 府民提案型 < 既要望 > )

整理番号	36	写真	
交通安全施設	道路標示の補修		
所在地	京都府綴喜郡宇治田原町湯屋谷 国道307号 (湯屋谷奥二ノ谷72-4付近～宇治田原郵便局 付近までの間)	①付近の状況	
現在の状況	道路標示(「追い越しのための右側部分はみ出し 通行禁止」)が薄くなっている。		
要望内容	道路標示を補修して欲しい。 (受付番号304)	②付近の状況	
位置図			
対応案	実施する。	③付近の状況	
			