



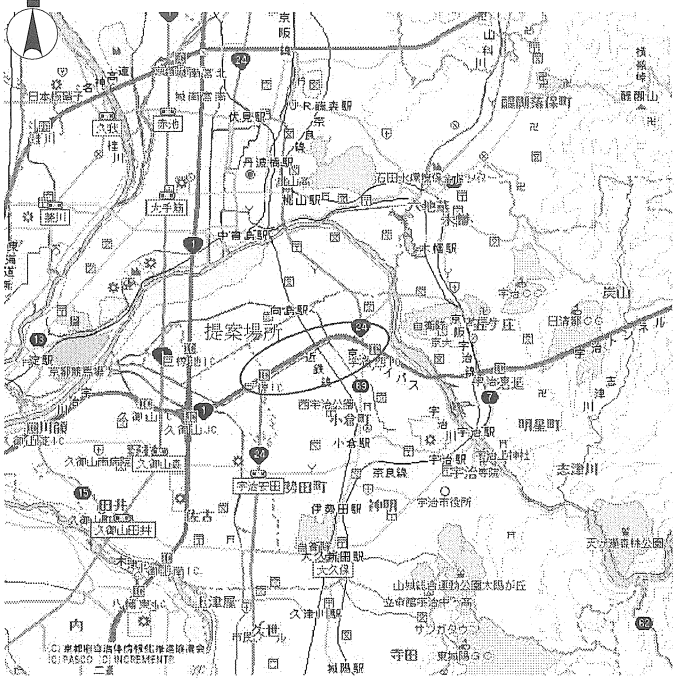
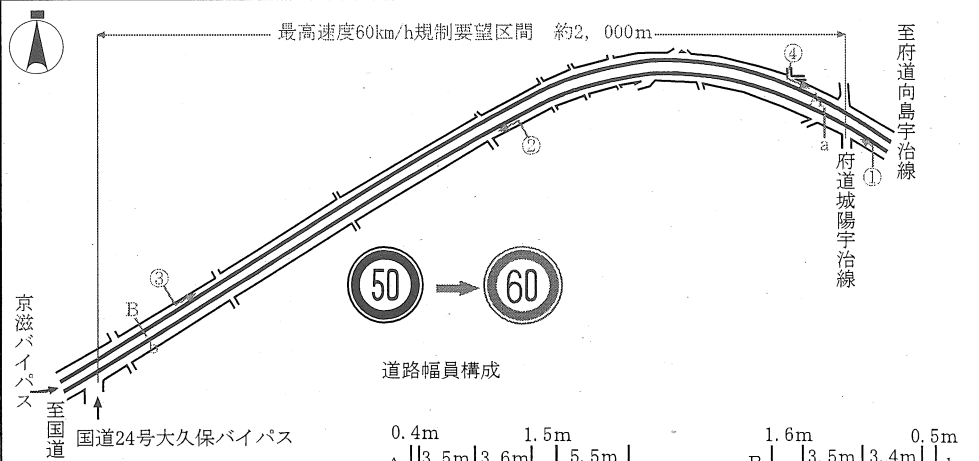


府民公募型整備事業 (府民提案型 < 既要望 >)

整理番号	3	写真																						
交通安全施設	最高速度60km/h	① 	② 																					
所在地	京都府宇治市槇島町地内	③ 	④ 																					
現在の状況	国道24号は、京都市と奈良県を結ぶ主要幹線道路であり、要望箇所は現在、最高速度50km/h規制が実施されている。																							
要望内容	国道24号（府道城陽宇治線から国道24号大久保バイパスまでの間）の最高速度60km/h規制の実施要望。（受付番号114）																							
位置図	 <p style="text-align: center;">交差点図面</p>  <p style="text-align: center;">道路幅員構成</p> <table border="1" style="margin-left: auto; margin-right: auto;"> <tr> <td style="text-align: center;">0.4m</td> <td style="text-align: center;">1.5m</td> <td style="text-align: center;">0.5m</td> </tr> <tr> <td style="text-align: center;">A</td> <td style="text-align: center;">a</td> <td style="text-align: center;">B</td> </tr> <tr> <td style="text-align: center;"> 3.5m 3.6m 5.5m </td> <td style="text-align: center;"> 3.5m 3.4m </td> <td style="text-align: center;"> 1.6m 0.5m </td> </tr> <tr> <td style="text-align: center;">↑</td> <td style="text-align: center;">↑</td> <td style="text-align: center;">↑</td> </tr> <tr> <td style="text-align: center;">車道外側線</td> <td style="text-align: center;">車道外側線</td> <td style="text-align: center;">車道外側線</td> </tr> <tr> <td style="text-align: center;">↑</td> <td style="text-align: center;">↑</td> <td style="text-align: center;">↑</td> </tr> <tr> <td style="text-align: center;">車道</td> <td style="text-align: center;">歩道</td> <td style="text-align: center;">車道</td> </tr> </table>			0.4m	1.5m	0.5m	A	a	B	3.5m 3.6m 5.5m	3.5m 3.4m	1.6m 0.5m	↑	↑	↑	車道外側線	車道外側線	車道外側線	↑	↑	↑	車道	歩道	車道
0.4m	1.5m	0.5m																						
A	a	B																						
3.5m 3.6m 5.5m	3.5m 3.4m	1.6m 0.5m																						
↑	↑	↑																						
車道外側線	車道外側線	車道外側線																						
↑	↑	↑																						
車道	歩道	車道																						
対応案	実施する。																							