





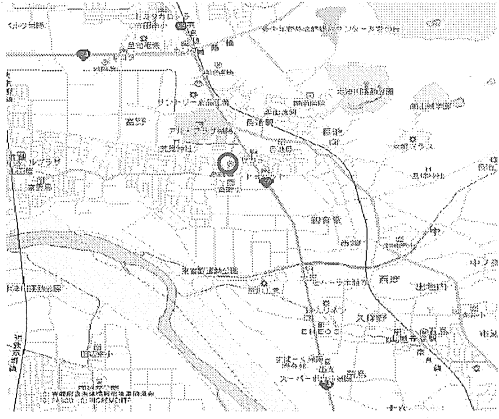


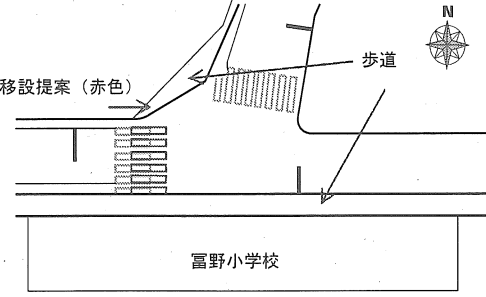







府民公募型整備事業 (府民提案型 < 既要望 >)

整理番号	7	写真	
交通安全施設	道路標示の補修		
所在地	京都府綴喜郡宇治田原町大字岩山小字畠田・墓尾地内 府道宇治田原大石東線町道郷之口岩山線交差点		
現在の状況	「横断歩道」の道路標示が摩耗している。		
要望内容	道路標示を補修して欲しい。 (受付番号111)		
位置図		<p>要望場所の状況</p> <p>南向に撮影</p> 	<p>南向に撮影</p> 
対応案	実施する。	<p>東向に撮影</p> 	<p>西向に撮影</p> 

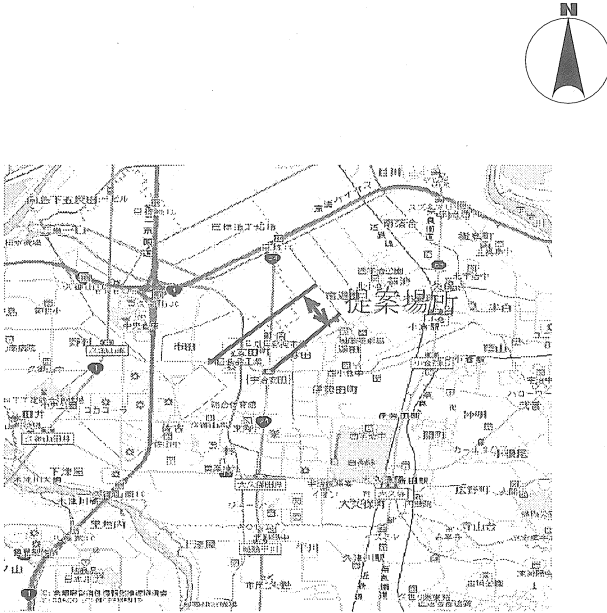
府民公募型整備事業 (府民提案型 < 既要望 >)

整理番号	8	写真	
交通安全施設	道路標示の補修及び移設		
所在地	京都府城陽市富野南清水 府道富野荘八幡線 (城陽市立富野小学校前交差点)	要望場所の状況	
現在の状況	丁字路交差点の、西詰及び北詰の横断歩道が摩耗している。	西詰横断歩道を南から撮影	西詰横断歩道を南東から撮影
要望内容	<ul style="list-style-type: none"> 道路標示を補修して欲しい。 西詰の横断歩道を東へ移設して欲しい。 (受付番号218) 		
位置図		東へ移設要望	
対応案	<ul style="list-style-type: none"> 横断歩道の補修については、実施する。 西詰横断歩道を東へ移設すると、交差点内への設置となるため実施しない。 	北詰横断歩道を北から撮影	西詰横断歩道を西から撮影
			
			

府民公募型整備事業 (府民提案型 < 既要望 >)

整理番号	9	写 真	
交通安全施設	道路標示の補修		
所在地	京都府宇治市槇島町 府道向島宇治線 (宇治橋西詰交差点から隠元橋まで)	要望場所の状況	
現在の状況	「追い越しのための右側部分はみ出し通行禁止」 の道路標示が摩耗している。	南向に撮影	南向に撮影
要望内容	道路標示を補修して欲しい。 (受付番号289)		
位置図		北向に撮影	北向に撮影
対応案	実施する。	 	

府民公募型整備事業 (府民提案型 < 既要望 >)

整理番号	10	写 真	
交通安全施設	道路標示の補修		
所在地	京都府宇治市安田町 府道宇治八幡線 (安田交差点交差点から久世郡久御山町市田まで)		
現在の状況	「追い越しのための右側部分はみ出し通行禁止」の道路標示が摩耗している。	要望場所の状況	
要望内容	道路標示を補修して欲しい。 (受付番号290)	東向に撮影	東向に撮影
位置図		西向に撮影	西向に撮影
対応案	実施する。	