



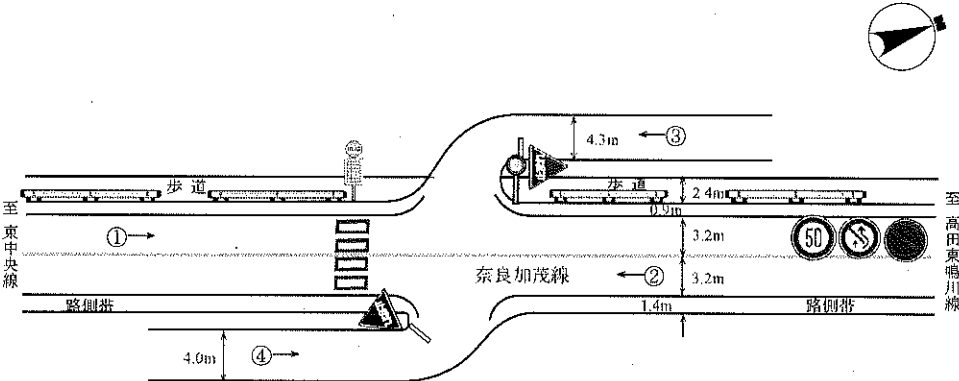
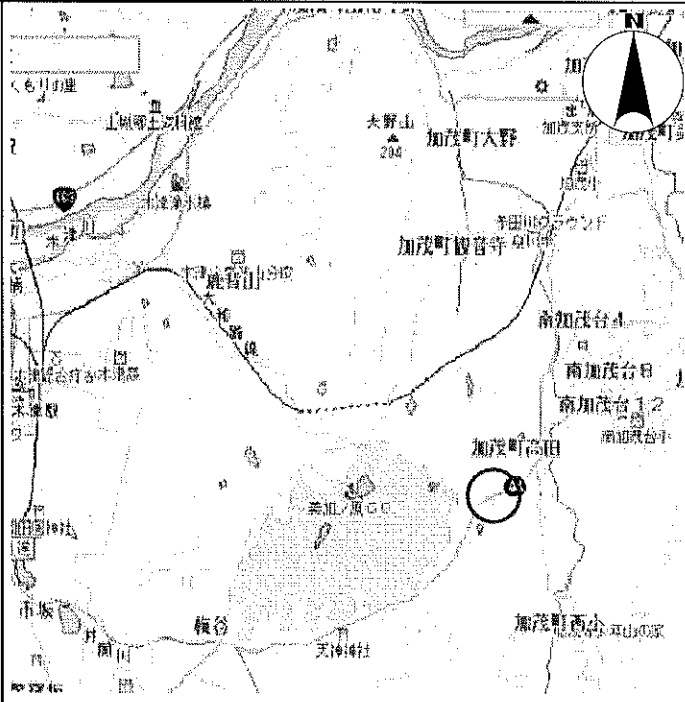


府民公募型整備事業 ( 府民提案型 < 既要望 > )

整理番号	16	写 真	
交通安全施設	横断歩道		
所在地	木津川市加茂町 奈良加茂線浄瑠璃寺口BS前	① 	② 
現在の状況	奈良加茂線は、加茂町と奈良県を結ぶ道路で、北側は旧来からの住宅地、南側は田畑となっている。	③ 	④ 
要望内容	奈良加茂線の交通量が多く、横断する際危険であるため、横断歩道の設置要望 (受付番号301)	交差点図面	
位置図			
対応案	歩行者の横断需要が少なく、必要性が低いことから実施しない。		

府民公募型整備事業 ( 府民提案型 < 既要望 > )

整理番号	17	写 真	
交通安全施設	横断歩道	① 	② 
所在地	木津川市加茂町 奈良加茂線大木屋BS前(自由乗降)	③ 	④ 
現在の状況	奈良加茂線は、加茂町と奈良県を結ぶ道路で、北側は旧来からの住宅地、南側は田畑となっている。	交差点図面	
要望内容	奈良加茂線の交通量が多く、横断する際危険であるため、横断歩道の設置要望 (受付番号303)		
位置図			
対応案	歩行者の横断需要が少なく、必要性が低いことから実施しない。		