



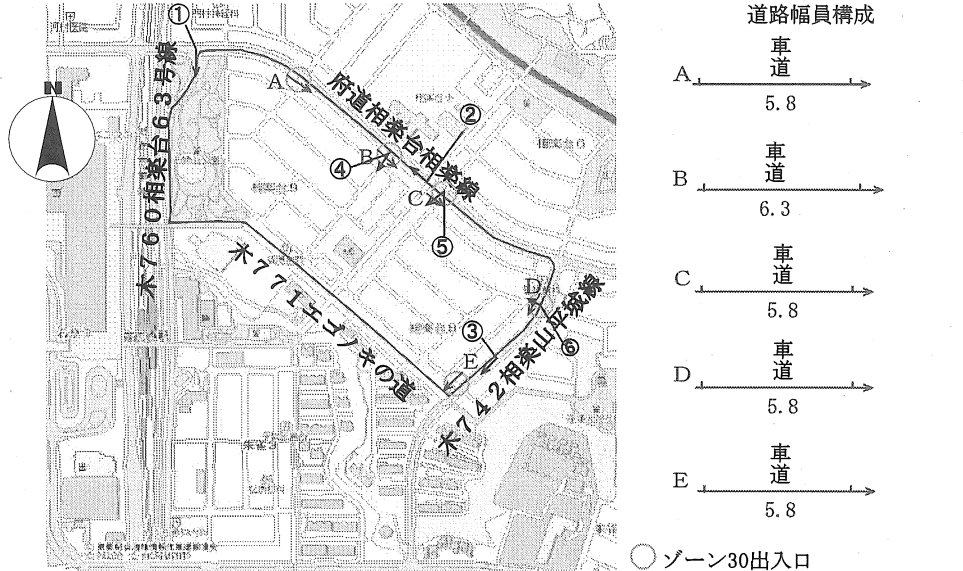


府民公募型整備事業 (府民提案型 < 既要望 >)

整理番号	2	写真															
交通安全施設	ゾーン30	①	②														
所在地	木津川市木津南後背（神田住宅）地区	③															
現在の状況	木津川市木津南後背（神田住宅）地区は、木335木津山田川線（旧国道163号）木185瓦谷片田線に挟まれた住宅地である。																
要望内容	木津川市木津南後背（神田住宅）地区のゾーン30規制実施要望 (受付番号174)	④	⑤														
位置図																	
対応案	実施する。																
		交差点図面															
		 <table border="1" data-bbox="1859 903 2139 1471"> <thead> <tr> <th colspan="2">道路幅員構成</th> </tr> <tr> <th>歩道</th> <th>車道</th> </tr> </thead> <tbody> <tr> <td>A</td> <td>1.6 / 7.4</td> </tr> <tr> <td>B</td> <td>6.1 / 2.9</td> </tr> <tr> <td>C</td> <td>5.9</td> </tr> <tr> <td>D</td> <td>9.0</td> </tr> <tr> <td>E</td> <td>5.6</td> </tr> </tbody> </table>		道路幅員構成		歩道	車道	A	1.6 / 7.4	B	6.1 / 2.9	C	5.9	D	9.0	E	5.6
道路幅員構成																	
歩道	車道																
A	1.6 / 7.4																
B	6.1 / 2.9																
C	5.9																
D	9.0																
E	5.6																

府民公募型整備事業 (府民提案型 < 既要望 >)

<p>整理番号</p>	<p>3</p>	<p>写 真</p>																															
<p>交通安全施設</p>	<p>ゾーン30</p>	<p>① ② ③</p>																															
<p>所在地</p>	<p>木津川市相楽台8丁目・9丁目</p>	<p>④ ⑤ ⑥</p>																															
<p>現在の状況</p>	<p>木津川市相楽台8丁目・9丁目の南は奈良市に接し、北は府道相楽台相楽線に接する住宅地である。</p>																																
<p>要望内容</p>	<p>市木津川市相楽台8丁目・9丁目にゾーン30規制の実施要望 (受付番号177)</p>																																
<p>位置図</p>	 <p style="text-align: center;">交 差 点 図 面</p>  <div style="float: right; margin-top: 20px;"> <p>道路幅員構成</p> <table border="0"> <tr> <td>A</td> <td>車道</td> <td>→</td> </tr> <tr> <td></td> <td>5.8</td> <td></td> </tr> <tr> <td>B</td> <td>車道</td> <td>→</td> </tr> <tr> <td></td> <td>6.3</td> <td></td> </tr> <tr> <td>C</td> <td>車道</td> <td>→</td> </tr> <tr> <td></td> <td>5.8</td> <td></td> </tr> <tr> <td>D</td> <td>車道</td> <td>→</td> </tr> <tr> <td></td> <td>5.8</td> <td></td> </tr> <tr> <td>E</td> <td>車道</td> <td>→</td> </tr> <tr> <td></td> <td>5.8</td> <td></td> </tr> </table> <p>○ ゾーン30出入口</p> </div>			A	車道	→		5.8		B	車道	→		6.3		C	車道	→		5.8		D	車道	→		5.8		E	車道	→		5.8	
A	車道	→																															
	5.8																																
B	車道	→																															
	6.3																																
C	車道	→																															
	5.8																																
D	車道	→																															
	5.8																																
E	車道	→																															
	5.8																																
<p>対応案</p>	<p>実施する。</p>																																