

府民公募型安心・安全整備事業

(府民提案型 < 既要望 >)

整理番号	36	写真	
交通安全施設	信号機 (定周期化)	① 	③ 
所在地	木津川市木津川原田29-1先 No.1435 R24駅前団地	② 	④ 
現在の状況	<ul style="list-style-type: none"> ・国道の市街地部分で押ボタン式信号機が設置 ・商業施設等が立ち並び、交通量が多い。 	交差点図面	
要望内容	市道から国道に進入しにくいので、信号機の定周期化を要望 受付番号311 (7月21日受理)		
位置図			
備考			





府民公募型安心・安全整備事業

(府民提案型 < 既要望 >)

<p>整理番号</p>	<p>37</p>	<p>写真</p>	
<p>交通安全施設</p>	<p>信号機 (半感応化)</p>	<p>① </p>	<p>③ </p>
<p>所在地</p>	<p>相楽郡笠置町大字有市小字附竹20の1先 No.1664 R 1 6 3 有市口</p>	<p>② </p>	<p>④ </p>
<p>現在の状況</p>	<p>・国道のカーブ部分で押ボタン式信号機が設置 ・西方に笠置トンネルが位置している。</p>	<p>交差点図面</p>	
<p>要望内容</p>	<p>町道から国道に進入する際、見通しも悪く、危険なので、感応式信号機の設置を要望 受付番号321・322・323・324 (7月21日受理)</p>		
<p>位置図</p>			
<p>備考</p>			

府民公募型安心・安全整備事業

(府民提案型 < 既要望 >)

<p>整理番号</p>	<p>38</p>	<p>写真</p>	
<p>交通安全施設</p>	<p>信号機 (運用改善)</p>	<p>① </p>	<p>③ </p>
<p>所在地</p>	<p>相楽郡笠置町大字笠置小字西通75-1 先 No.1065 R163 笠置大橋北詰</p>	<p>② </p>	<p>④ </p>
<p>現在の状況</p>	<ul style="list-style-type: none"> ・国道のカーブ部分で押ボタン式信号機が設置 ・西方に笠置トンネルが位置している。 	<p>交差点図面</p>	
<p>要望内容</p>	<p>信号機が時差運用されており、役場から国道に進入する際、西行車線の赤信号を確認してから出ても、東行車両が直進してきて危険なので時差の東行直進青矢の撤去を要望 受付番号351 (7月22日受理)</p>		
<p>位置図</p>			
<p>備考</p>			

府民公募型安心・安全整備事業

(府民提案型 < 既要望 >)

<p>整理番号</p>	<p>39</p>	<p>写真</p>	
<p>交通安全施設</p>	<p>横断歩道</p>	<p>交差点を西から東へ向け撮影</p>	<p>交差点を東から西へ向け撮影</p>
<p>所在地</p>	<p>木津川台5丁目1番地2先 府道けいはんな記念公園木津線市道605号線交差点</p>		
<p>現在の状況</p>	<p>府道けいはんな記念公園木津線は、木津川台を東西に走る幹線道で、車道幅員約17m、車道両側に5mの歩道が設置された道路である。一方、市道605号線は、車道幅員7m、車道両側には2.5mの歩道が設置されている。</p>	<p>交差点を南から北へ向け撮影</p>	<p>交差点を北から南へ向け撮影</p>
<p>要望内容</p>	<p>府道の東行きの横断歩道の設置。 (受理番号292、7月21日)</p>		
<p>位置図</p>	<div style="text-align: center;">   </div>		
<p>備考</p>	<div style="text-align: center;"> <p>交差点図面</p>  <p>(単位 m)</p> </div>		

府民公募型安心・安全整備事業

(府民提案型 < 既要望 >)

<p>整理番号</p>	<p>40</p>	<p>写真</p>	
<p>交通安全施設</p>	<p>横断歩道</p>	<p>交差点を西から東へ向け撮影</p>	<p>交差点を南から北へ向け撮影</p>
<p>所在地</p>	<p>木津川台8丁目6番地先 府道けいはんな記念公園木津線 市道600、6105号線交差点</p>		
<p>現在の状況</p>	<p>府道けいはんな記念公園木津線は、木津川台を東西に走る幹線道で、車道幅員約17m、車道両側に5mの歩道が設置された道路である。一方、市道600号線は、車道幅員約10m、車道両側には約3.5mの歩道が設置され、同じく市道610号線は、車道幅員約7m、車道両側に約3mの歩道が設置されている住宅内の道路である。</p>	<p>交差点を東から西へ向け撮影</p> 	<p>交差点を北から南へ向け撮影</p> 
<p>要望内容</p>	<p>年々交通量が増えてきている。安全に横断できるよう横断歩道を設置してほしい。(受理番号293、7月21日)</p>	<div style="text-align: center;">  </div> 	
<p>位置図</p>			
<p>備考</p>			

府民公募型安心・安全整備事業

(府民提案型 < 既要望 >)

<p>整理番号</p>	<p>41</p>	<p>写真</p>	
<p>交通安全施設</p>	<p>横断歩道</p>	<p>交差点を北から南へ向け撮影</p>	<p>交差点を南から北へ向け撮影</p>
<p>所在地</p>	<p>加茂町里中森58番地1先 府道奈良加茂線市道3038号線交差点</p>		
<p>現在の状況</p>	<p>府道奈良加茂線は、加茂町内を南北に走る幹線道路で、幅員約7m、片側に約2mの歩道が設置された道路である。一方、市道3038号線は、車道幅員約9m、車道両側には約3.5mの歩道が設置された道路であるが、北方約200mから幅員約3mほどの狭隘な道路になっている。</p>	<p>交差点を東から西へ向け撮影</p>	
<p>要望内容</p>	<p>スタンド側の歩道が狭いため、反対側に横断するのに安全に横断できるように横断歩道を設置してほしい。 (受理番号294、7月21日)</p>		
<p>位置図</p>	<div style="text-align: center;">  </div>  <div style="text-align: center;"> <p>交差点図面</p>  <p>(単位 m)</p> </div>		
<p>備考</p>			