




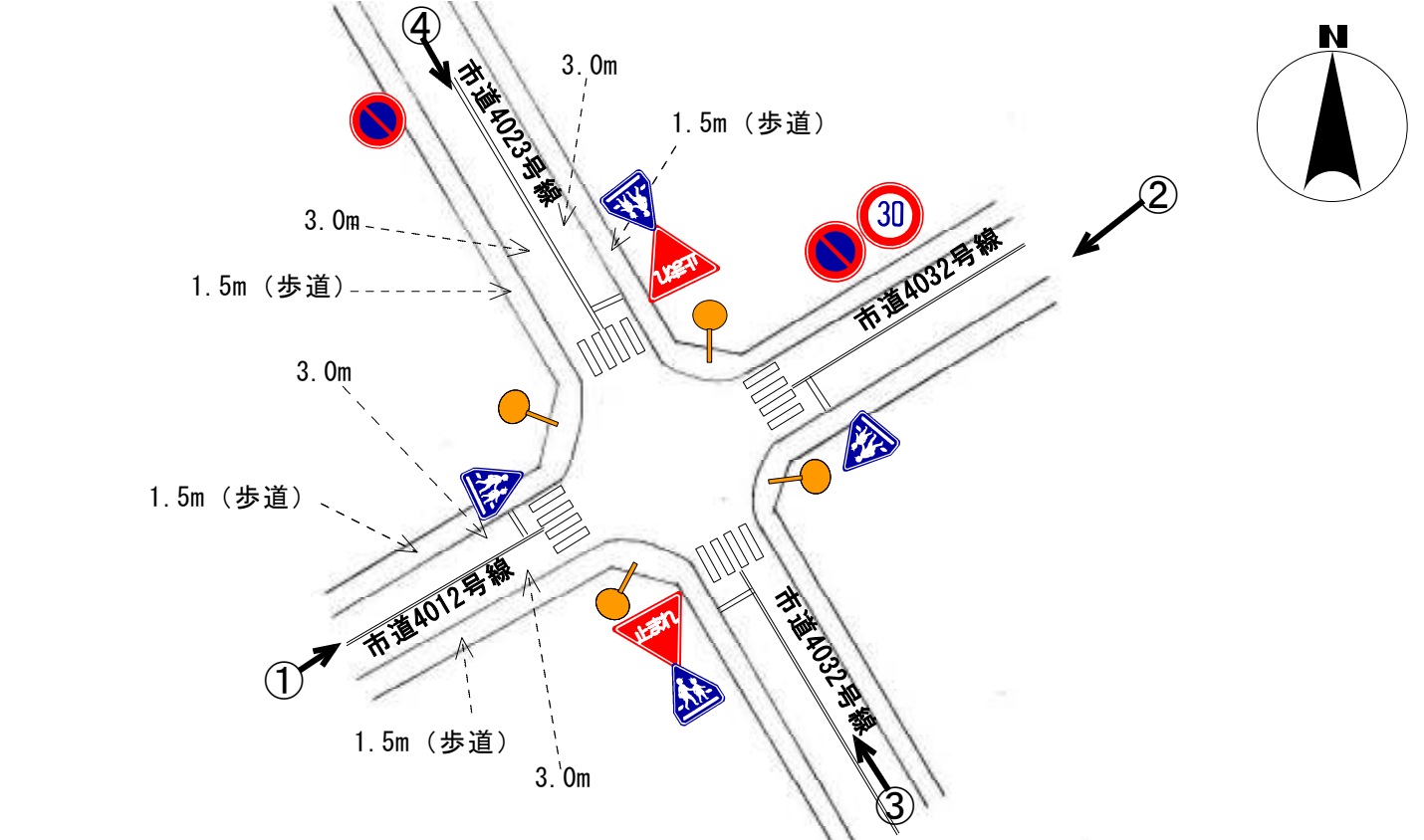






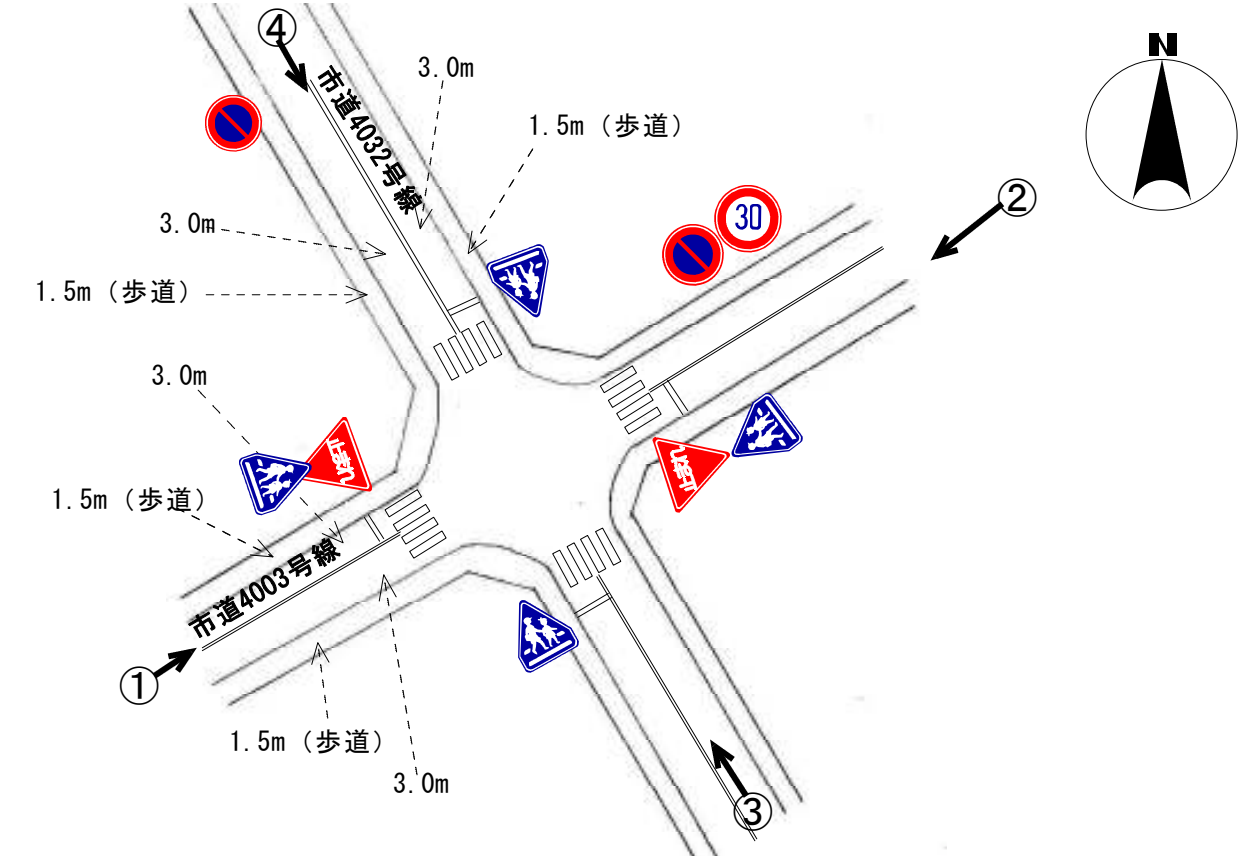

府民公募型安心・安全整備事業

(府民提案型 < 既要望 >)

<p>整理番号</p>	<p>20</p>	<p>写真</p>	
<p>交通安全施設</p>	<p>信号機（新設・定周期式）</p>	<p>①</p> 	<p>②</p> 
<p>所在地</p>	<p>木津川市加茂町南加茂台5丁目10と同8丁目1-8との交差点</p>	<p>③</p> 	<p>④</p> 
<p>現在の状況</p>	<ul style="list-style-type: none"> 交通規制 交差点図面に記入のとおり 付近の環境 南加茂台はJR加茂駅の南側に位置し、1981年に入居が開始され、世帯数2200戸、人口約7500人の団地である。 	<p>要望内容</p> <p>住宅地内の特に交通量の多い道路で、通勤・通学時に危険なため、信号機設置を要望。 (受付番号317 7月21日受理)</p>	
<p>要望内容</p>			
<p>位置図</p>			
<p>備考</p>	<p>交差点図面</p> 		




府民公募型安心・安全整備事業

(府民提案型 < 既要望 >)

<p>整理番号</p>	<p>21</p>	<p>写真</p>	
<p>交通安全施設</p>	<p>信号機（新設・定周期式）</p>	<p>①</p> 	<p>②</p> 
<p>所在地</p>	<p>木津川市加茂町南加茂台11丁目2-1と同8丁目9-10との交差点</p>	<p>③</p> 	<p>④</p> 
<p>現在の状況</p>	<ul style="list-style-type: none"> 交通規制 交差点図面に記入のとおり 付近の環境 南加茂台はJR加茂駅の南側に位置し、1981年に入居が開始され、世帯数2200戸、人口約7500人の団地である。 	<p>交差点図面</p>	
<p>要望内容</p>	<p>住宅地内の特に交通量の多い道路で、通勤・通学時に危険なため、信号機設置を要望。 (受付番号318 7月21日受理)</p>		
<p>位置図</p>			
<p>備考</p>			





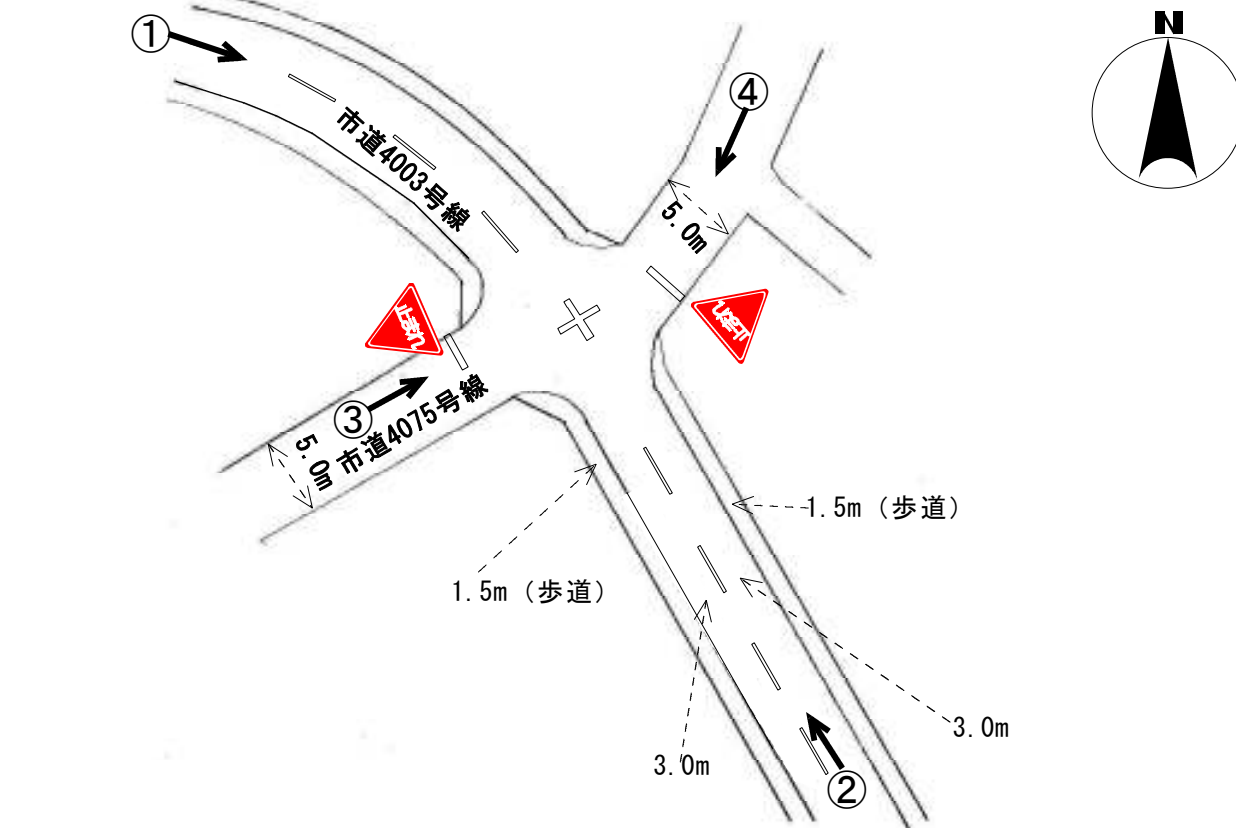

府民公募型安心・安全整備事業

(府民提案型 < 既要望 >)

<p>整理番号</p>	<p>22</p>	<p>写真</p>	
<p>交通安全施設</p>	<p>信号機（新設・定周期式）</p>	<p>①</p> 	<p>②</p> 
<p>所在地</p>	<p>木津川市加茂町南加茂台3丁目11-10と同10丁目1-1との交差点</p>	<p>③</p> 	<p>④</p> 
<p>現在の状況</p>	<ul style="list-style-type: none"> 交通規制 交差点図面に記入のとおり 付近の環境 南加茂台はJR加茂駅の南側に位置し、1981年に入居が開始され、世帯数2200戸、人口約7500人の団地である。 	<p>要望内容</p> <p>住宅地内の特に交通量の多い道路で、通勤・通学時に危険なため、信号機設置を要望。 (受付番号319 7月21日受理)</p>	
<p>位置図</p>	 <p style="text-align: center;">交差点図面</p> 		
<p>備考</p>	<p></p>		

府民公募型安心・安全整備事業

(府民提案型 < 既要望 >)

<p>整理番号</p>	<p>23</p>	<p>写真</p>	
<p>交通安全施設</p>	<p>信号機（新設・定周期式）</p>	<p>①</p> 	<p>②</p> 
<p>所在地</p>	<p>木津川市加茂町南加茂台3丁目4-1と同2丁目9-4との交差点</p>	<p>③</p> 	<p>④</p> 
<p>現在の状況</p>	<ul style="list-style-type: none"> 交通規制 交差点図面に記入のとおり 付近の環境 南加茂台はJR加茂駅の南側に位置し、1981年に入居が開始され、世帯数2200戸、人口約7500人の団地である。 	<p>交差点図面</p>	
<p>要望内容</p>	<p>住宅地内の特に交通量の多い道路で、通勤・通学時に危険なため、信号機設置を要望。 (受付番号320 7月21日受理)</p>		
<p>位置図</p>			
<p>備考</p>			







府民公募型安心・安全整備事業

(府民提案型 < 既要望 >)

<p>整理番号</p>	<p>24</p>	<p>写真</p>	
<p>交通安全施設</p>	<p>信号機（車両灯器増灯）</p>	<p>①</p>  <p>現状 増設先</p>	
<p>所在地</p>	<p>相楽郡精華町光台1丁目3-1先 No.2389 精華大通奈良精華線</p>		
<p>現在の状況</p>	<ul style="list-style-type: none"> ・幹線道路の交差点 ・大型商業施設や研究施設が近接している。 		
<p>要望内容</p>	<p>交差点を南行する際、車両灯器が見にくいので、車両灯器の増灯を要望 受付番号205（7月1日受理）</p>		
<p>位置図</p>	 <p style="text-align: center;">交差点図面</p>  <p style="text-align: center;">至 けいはんな記念公園</p> <p style="text-align: center;">↑ 奈良精華線 ↓</p> <p style="text-align: center;">← 精華大通 →</p> <p style="text-align: center;">至 けいはんなプラザ</p> <p style="text-align: center;">至 奈良市</p>		
<p>備考</p>			

府民公募型安心・安全整備事業

(府民提案型 < 既要望 >)

整理番号	25	写真	
交通安全施設	信号機（歩行者灯器増灯）	① 	③ 
所在地	相楽郡和東町大字釜塚小字生水29-1 No.1020 木津信楽線和東大橋南詰		
現在の状況	<ul style="list-style-type: none"> ・幹線道路に位置し、車両灯器のみが設置されている。 ・南方に町役場が近接 		
要望内容	町役場が近く、歩行者の安全対策として、歩行者灯器の新設を要望 受付番号238（7月8日受理）	② 	④ 
位置図	<div style="display: flex; justify-content: space-between;"> <div data-bbox="578 892 1507 1816">  </div> <div data-bbox="1528 1123 2884 1984"> <p style="text-align: center;">交差点図面</p>  </div> </div>		
備考			