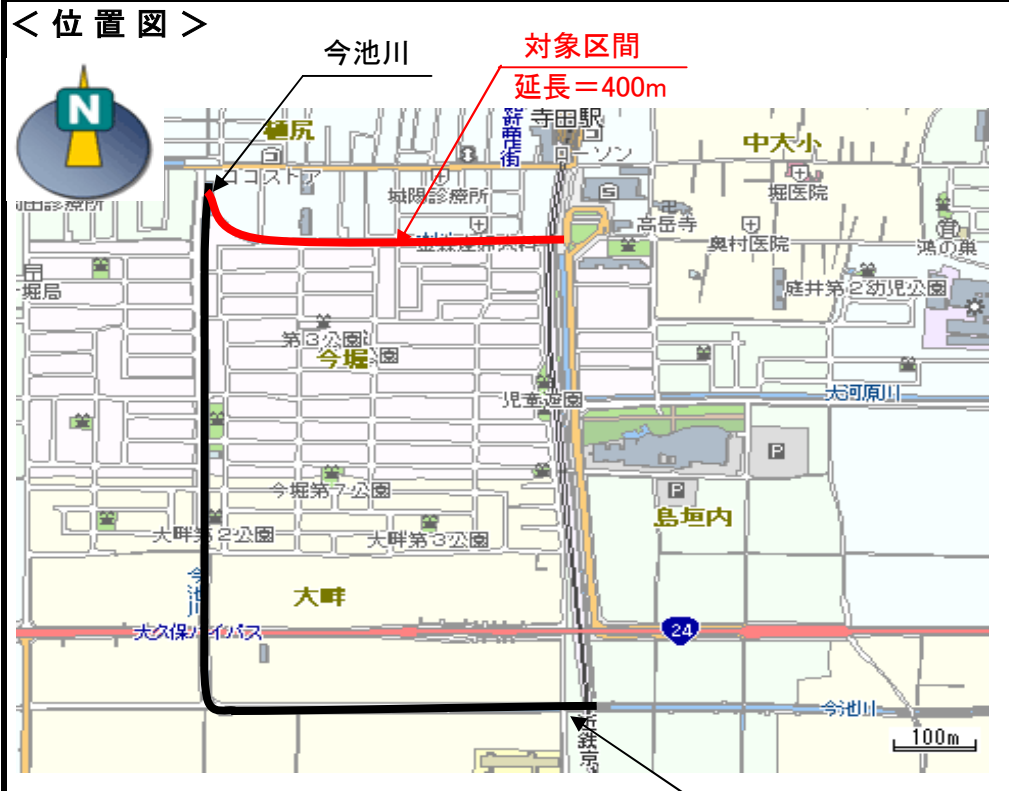

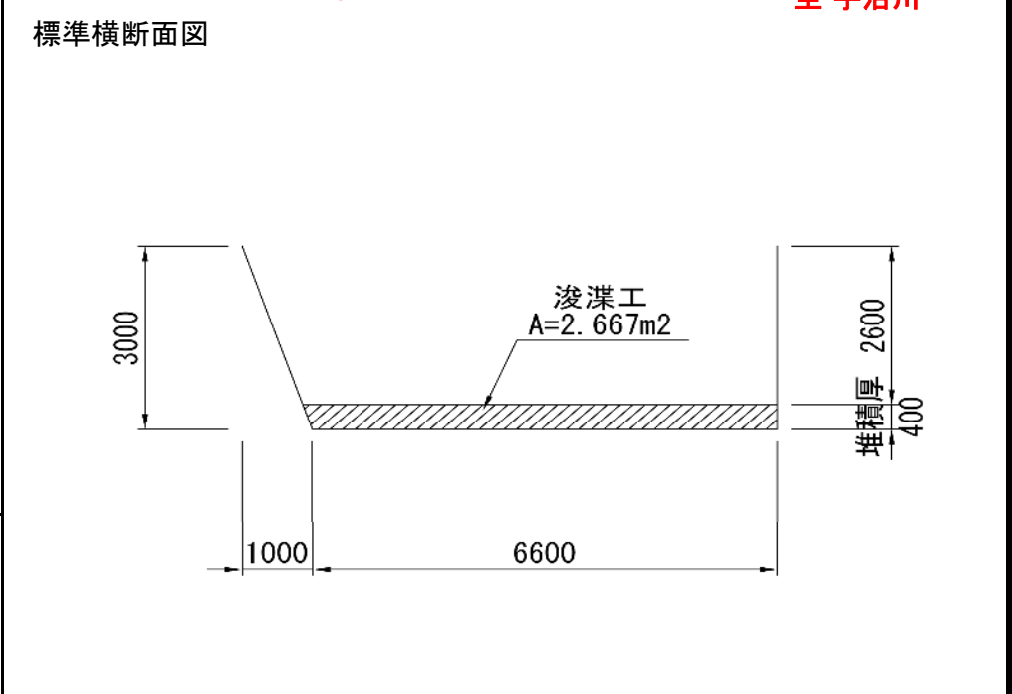


府民公募型安心・安全整備事業（市町村協働型・府民提案型）

受付番号	233	写真等	
路線・河川名等	古川 (城陽市寺田今堀)		
<p><位置図></p>  <p>対象区間 延長=400m</p> <p>非対象区間※ 延長=1,000m</p> <p>※の非対象区間は、今池川であり京都府の管理ではないため、対象としない。</p>		 <p>至宇治川</p> <p>至宇治川</p>	
特記事項		<p>標準横断面図</p>  <p>浚渫工 A=2.667m²</p> <p>堆積厚 2600</p> <p>400</p> <p>3000</p> <p>1000</p> <p>6600</p>	