




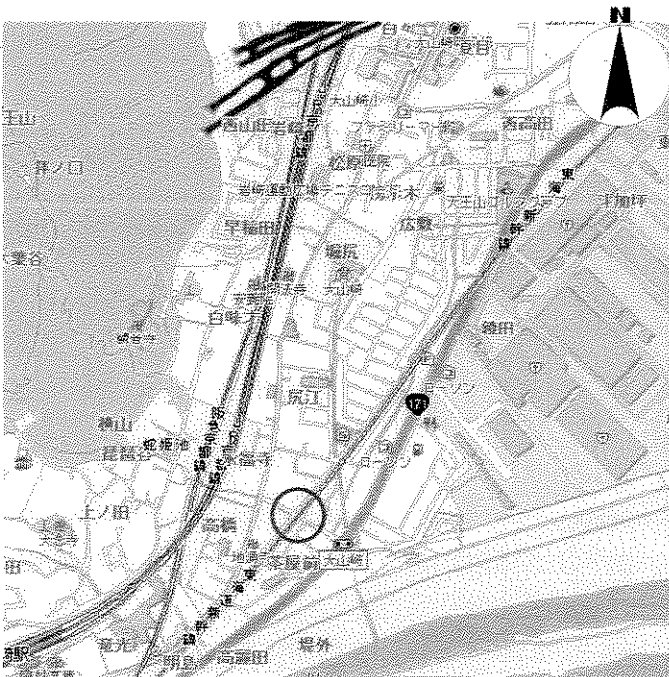
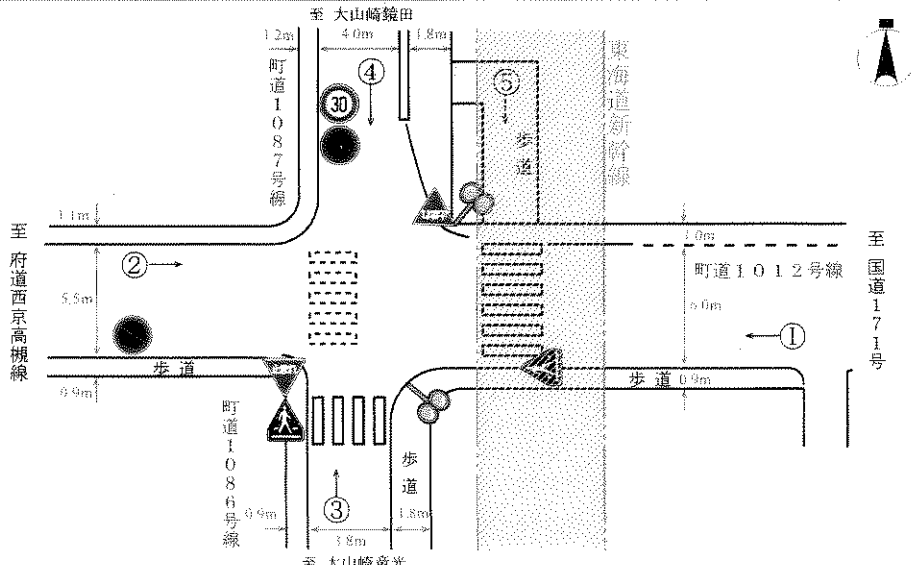




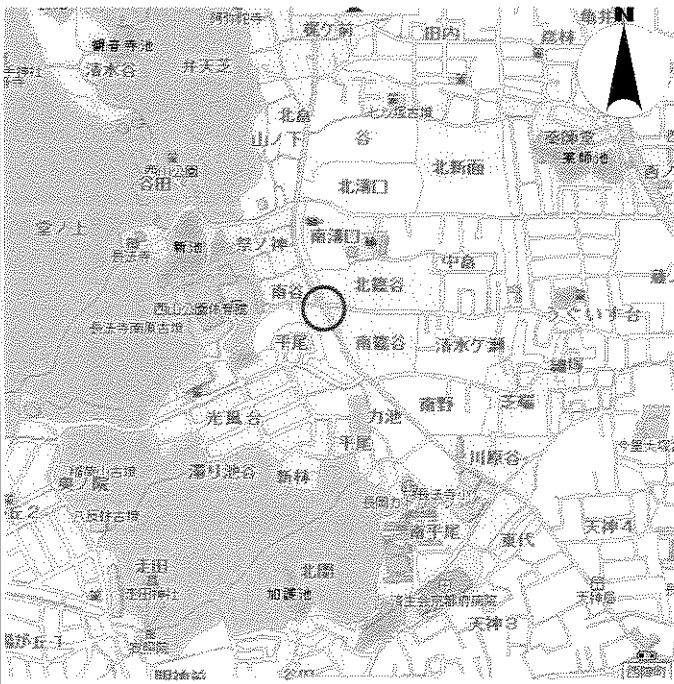
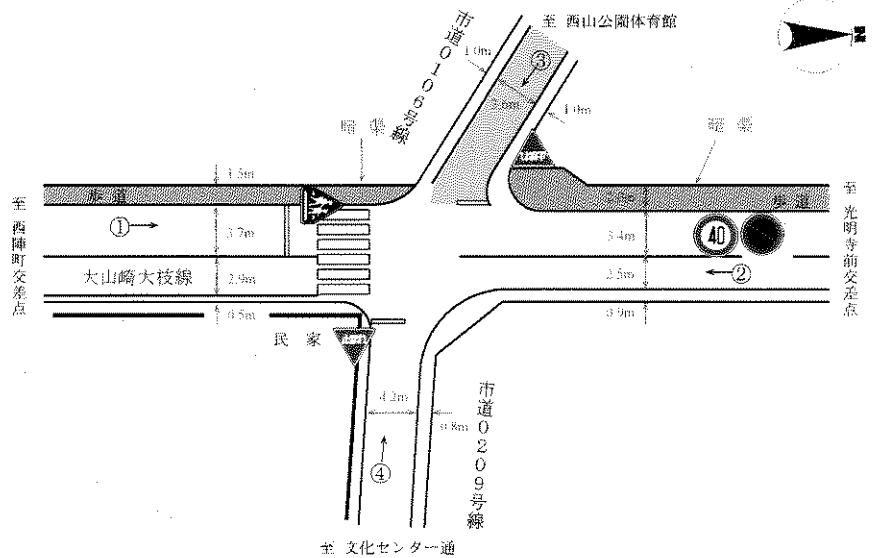






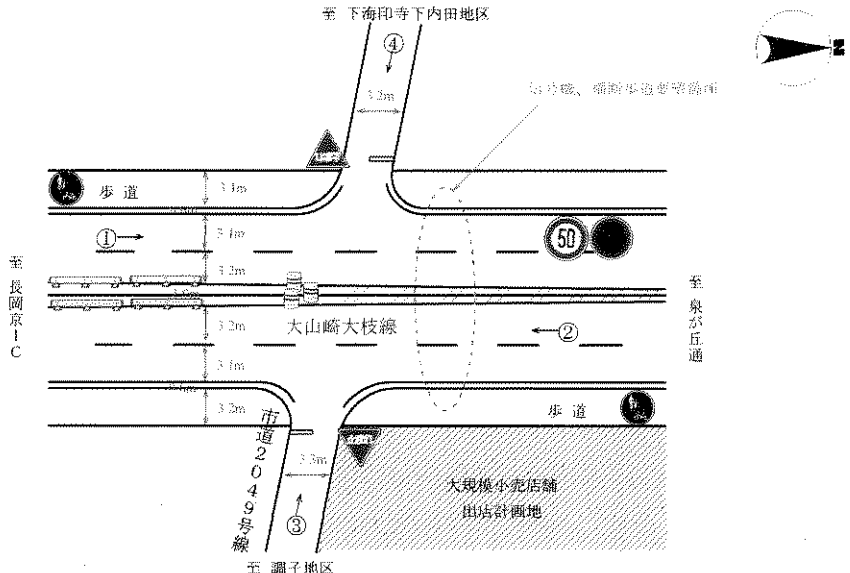
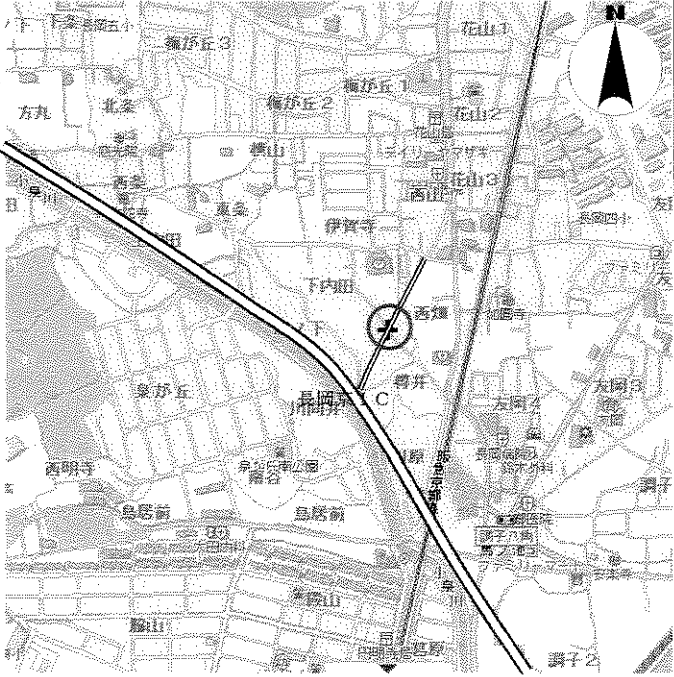
府民公募型整備事業 (府民提案型 < 既要望 >)

整理番号	1	写 真
交通安全施設	信号機 (新設・押ボタン式)	① ② ③
所在地	乙訓郡大山崎町字大山崎小字尻江69番地3先町道第1012号線同1086号線交差点	  
現在の状況	<ul style="list-style-type: none"> 交通規制 交差点図面に記入のとおり 付近の環境 付近は旧来からの住宅地で、南西には阪急大山崎駅、JR山崎駅があり、北方には大山崎小学校がある。 	④ ⑤
要望内容	<p>大山崎小学校の通学路であり、南北に横断する歩行者の安全を確保するため、押ボタン信号機の設置及び交差点西詰への横断歩道設置要望</p> <p>受付番号18 (4月30日受理)</p>	 
位置図		交 差 点 図 面
対応案	JR東海道新幹線のガード下となっており、構造的に建柱できない。西詰横断歩道については、交差点内に設置されていたことから削除したもので、北西角に歩行者滞留スペースがなく、導線の確保もされているため、現状のままとする。	





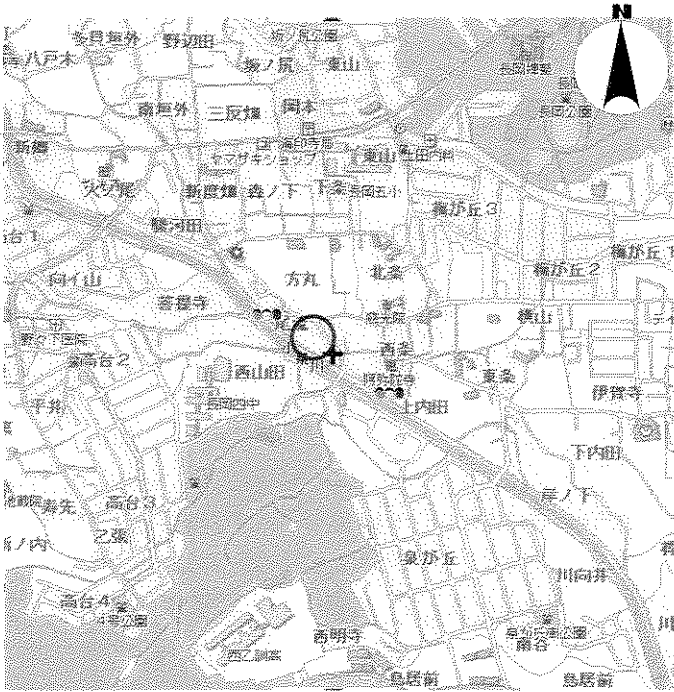
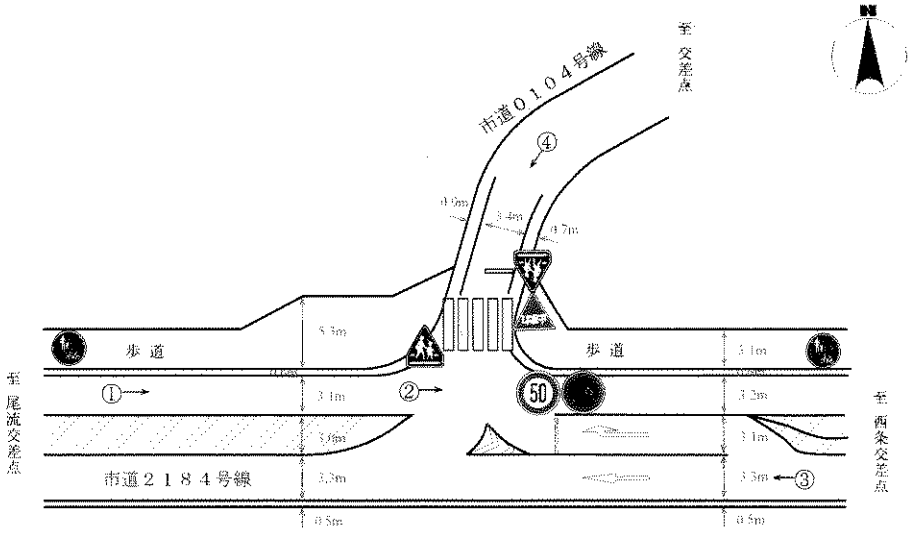
府民公募型整備事業 (府民提案型 < 既要望 >)

整理番号	2	写 真	
交通安全施設	信号機 (新設・半感应式)	 	
所在地	長岡京市長法寺南篠谷1番地先 大山崎大枝線市道0209号線交差点	 	
現在の状況	<ul style="list-style-type: none"> 交通規制 交差点図面に記入のとおり 付近の環境 周辺には旧来からの住宅があり、西方には西山公園体育館、南方には長法寺小学校がある。 		
要望内容	大山崎大枝線は児童の通学路であるが、通勤時、市道0209号線を通り抜ける車両が多く危険なため、信号機の設置要望 受付番号234 (6月25日受理)		
位置図		<p>交差点図面</p> 	
対応案	西側歩道部が暗渠となっており、交差点南東角にも建柱スペースがないため実施しない。なお、交差点西詰の停止線については移設 (西側へ) を予定		





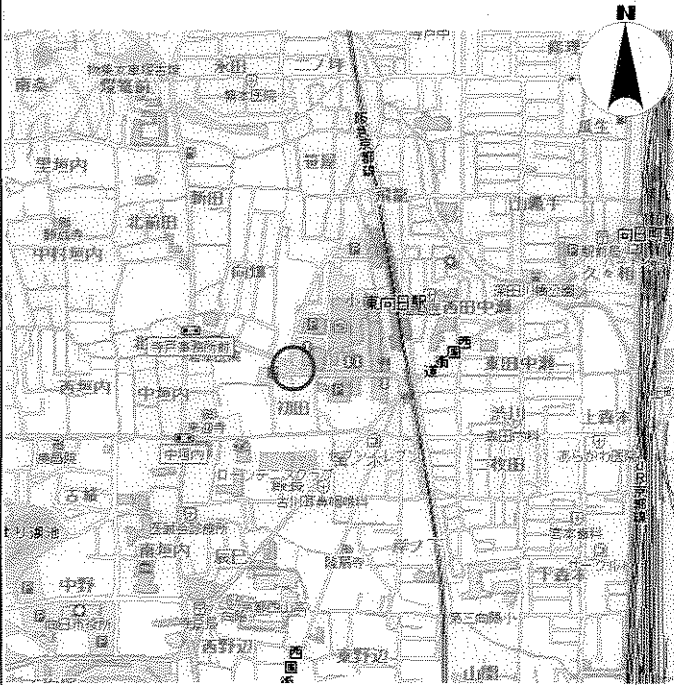
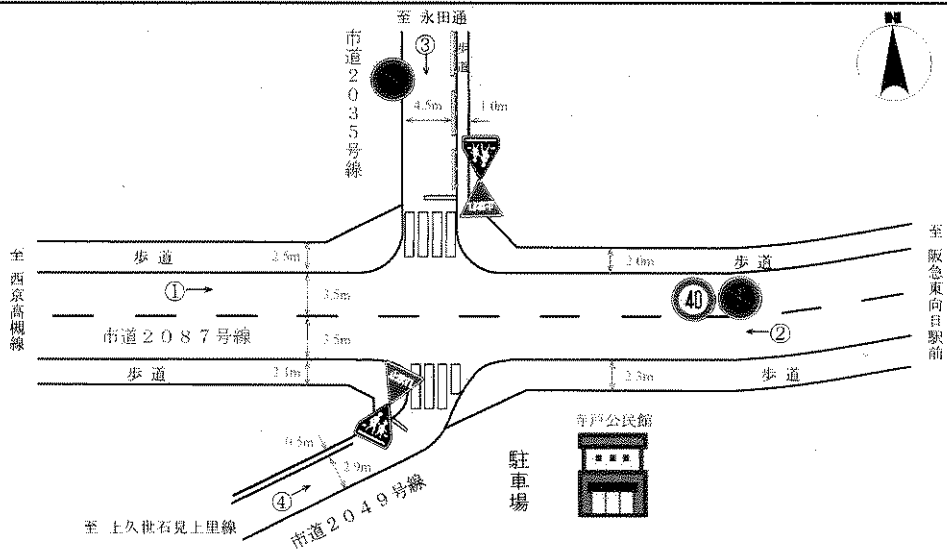
府民公募型整備事業 (府民提案型 < 既要望 >)

整理番号	3	写真	
交通安全施設	信号機 (新設・押ボタン式)	① 	② 
所在地	長岡京市下海印寺伊賀寺40番地1 大山崎大枝線市道2049号線交差点	③ 	④ 
現在の状況	<ul style="list-style-type: none"> 交通規制 交差点図面に記入のとおり 付近の環境 周辺は田畑と住宅が混在し、東方には阪急西山天王山駅が開業予定で、南方には第二外環状道路の長岡京インターチェンジがある。 	交差点図面	
要望内容	下海印寺方面から東の友岡地区、調子地区を往来する東西の生活道路が大山崎大枝線の開通により分断され、横断するのに危険なため、押ボタン信号機と横断歩道の設置要望 受付番号237 (6月25日受理)		
位置図			
対応案	交差点北東角に店舗出店予定があり、現在、店舗出入り口及び搬入路ついて協議中であるため、事業者との調整が図れれば実施する。		

府民公募型整備事業 (府民提案型 < 既要望 >)

整理番号	4	写 真	
交通安全施設	信号機 (新設・半感応式)	① 	② 
所在地	長岡京市下海印寺尾流23番地1先 市道2184号線市道0104号線交差点	③ 	④ 
現在の状況	<ul style="list-style-type: none"> ・ 交通規制 交差点図面に記入のとおり ・ 付近の環境 周辺は旧来からの住宅地であり、西方には長岡第四中学校、北方には長岡第五小学校がある。 		
要望内容	交差点南方にお寺、公民館等があり、また中学校への道路横断も隣接交差点では距離がある。住宅開発により今後横断利用も増加するため、信号機と横断歩道の設置要望 受付番号238 (6月25日受理)		
位置図		交 差 点 図 面	
対応案	東方の西条交差点及び西方の尾流交差点にそれぞれ信号機が設置され、若干の距離はあるものの横断場所は確保されていることから実施しない。		

府民公募型整備事業 (府民提案型 < 既要望 >)

		写 真	
整理番号	5		
交通安全施設	信号機 (新設・押ボタン式)		
所在地	向日市寺戸町向畑52番地6先 市道2087号線寺戸公民館先	① 	② 
現在の状況	<ul style="list-style-type: none"> 交通規制 交差点図面に記入のとおり 付近の環境 周辺には住宅、商業施設等があり、東方には阪急東向日駅があり、南西方には向日市役所、向日町競輪場がある。 	③ 	④ 
要望内容	向日市の中心街で、付近に阪急東向日駅、大型商業施設、スポーツクラブ等があり、通勤及び買い物時間帯には横断歩行者が多い場所であることから、押ボタン信号機の設置要望 受付番号251 (6月28日受理)		
位置図		<p>交差点図面</p> 	
対応案	要望箇所の南詰は駐車場の乗り入れとなっており、信号機の設置箇所としては適さないため実施しない。要望箇所から東方約80メートルの場所に横断歩道が設置され、北側歩道部には乱横断防止柵も設置されていることから、安全に横断できる既設の横断歩道を利用していただくこととする。		