

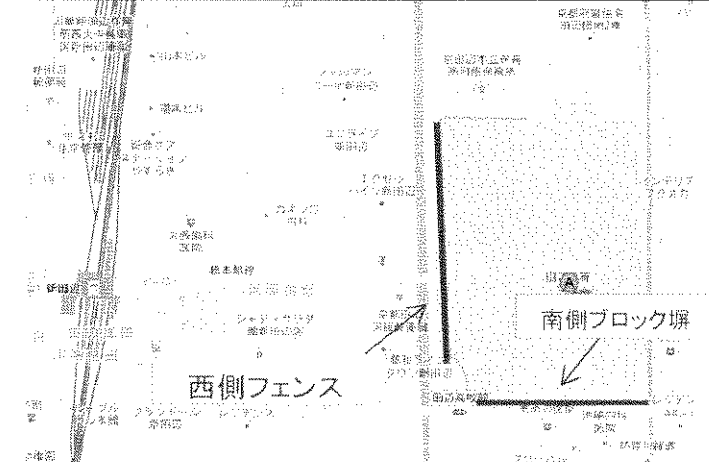



番号	2	写真	
路線・河川名等	京都府立田辺高等学校	① 西側	
所在地	京都府京田辺市河原神谷24		
提案内容	<p>田辺高校の西側の防賀川は、市民の散歩コースとして整備されているが、学校外壁部分に木々が鬱そうとしており、景観を損ねている。</p> <p>南側外壁はバス停前にあるが暗いイメージがある。樹木が壁を覆うことがないよう改善し、防賀川の自然景観と調査がとれるようにしてほしい。また、バス停前には、高校生の活躍の様子が看板設置してあり、看板を行かせるような外壁としてほしい。</p>		(西側・南附近)
現在の状況	<p>西側部分は、フェンスとなっており、樹木やつる等が茂っている状態。除去することにより景観の改善が見込まれる。</p> <p>南側部分は、ブロック塀となっており、機能上支障はないが、部分的な破損箇所、経年による黒ずみが見られる状態。</p>		
対応案及び実施不可の場合の理由	<p>【実施する】</p> <p>西側フェンス部分については、つる等の除去を実施する。南側ブロック塀について、塗装を実施する。</p>	② 南側	
位置図			(南側・中間附近)
備考		(バス停付近)	